



แผนพัฒนาท้องถิ่น (พ.ศ. ๒๕๖๖ - ๒๕๗๐) องค์การบริหารส่วนตำบลวังซ้าย

อำเภอวังเหนือ จังหวัดลำปาง

สำนักปลัดองค์การบริหารส่วนตำบลวังซ้าย

โทร./โทรสาร ๐๕๔-๒๗๙๓๓๓

คำนำ

แผนพัฒนาท้องถิ่นสี่ปี คือ แผนพัฒนาขององค์กรปกครองส่วนท้องถิ่น ที่กำหนดวิสัยทัศน์ ประเด็นยุทธศาสตร์ เป้าประสงค์ ตัวชี้วัด ค่าเป้าหมายและกลยุทธ์ โดยสอดคล้องกับแผนพัฒนาจังหวัด ยุทธศาสตร์การพัฒนาขององค์กรปกครองส่วนท้องถิ่นในเขตจังหวัด แผนพัฒนาอำเภอ แผนพัฒนาตำบล แผนพัฒนาหมู่บ้านหรือแผนชุมชน อันมีลักษณะเป็นการกำหนดรายละเอียดแผนงานโครงการพัฒนาที่จัดทำขึ้น สำหรับปีงบประมาณของแต่ละปี ซึ่งมีความต่อเนื่องและเป็นแผนก้าวหน้า

แผนพัฒนาท้องถิ่น พ.ศ. ๒๕๖๖ - ๒๕๗๐ ขององค์การบริหารส่วนตำบลวังซ้าย เป็นการกำหนดทิศทางการพัฒนาท้องถิ่น โดยได้กำหนดรายละเอียด แผนงาน โครงการพัฒนาที่จัดขึ้นในห้วงระยะเวลา ๕ ปี เพื่อตอบสนองปัญหาความต้องการของประชาชนในท้องถิ่น สอดคล้องกับนโยบายผู้บริหารท้องถิ่นส่วนราชการ การพัฒนาของอำเภอ พัฒนาจังหวัด พัฒนากลุ่มจังหวัด นโยบายของรัฐบาล แผนพัฒนาเศรษฐกิจและสังคมแห่งชาติ โดยแผนพัฒนา ๕ ปีจะใช้เป็นกรอบในการจัดทำงบประมาณรายจ่ายประจำปี ซึ่งเป็นการวางแผนการจัดสรรทรัพยากรที่มีอยู่อย่างจำกัดได้อย่างมีประสิทธิภาพและสนองต่อความต้องการ และปัญหาของประชาชนได้ครอบคลุมและทั่วถึง

องค์การบริหารส่วนตำบลวังซ้าย มีความมุ่งหวังว่าแผนพัฒนาท้องถิ่น พ.ศ.๒๕๖๖ -๒๕๗๐ ขององค์การบริหารส่วนตำบลวังซ้าย จะทำให้เกิดการพัฒนาที่ยั่งยืน สามารถแก้ปัญหาความเดือดร้อนของประชาชนในระดับพื้นที่ตำบล อำเภอ จังหวัด และประเทศชาติโดยรวมต่อไปได้

องค์การบริหารส่วนตำบลวังซ้าย

๑๔ พฤษภาคม ๒๕๖๔

สารบัญ

	หน้า
คำนำ	ก
สารบัญ	ข
ส่วนที่ ๑ สภาพทั่วไปและข้อมูลพื้นฐาน	๑ - ๓๗
ส่วนที่ ๒ ยุทธศาสตร์ขององค์กรปกครองส่วนท้องถิ่น	๓๘ - ๖๒
ส่วนที่ ๓ การนำแผนพัฒนาท้องถิ่นสู่ปฏิบัติการปฏิบัติ	๖๓ - ๑๓๘
ส่วนที่ ๔ การติดตามและประเมินผล	๑๓๙ - ๑๔๒
ภาคผนวก	

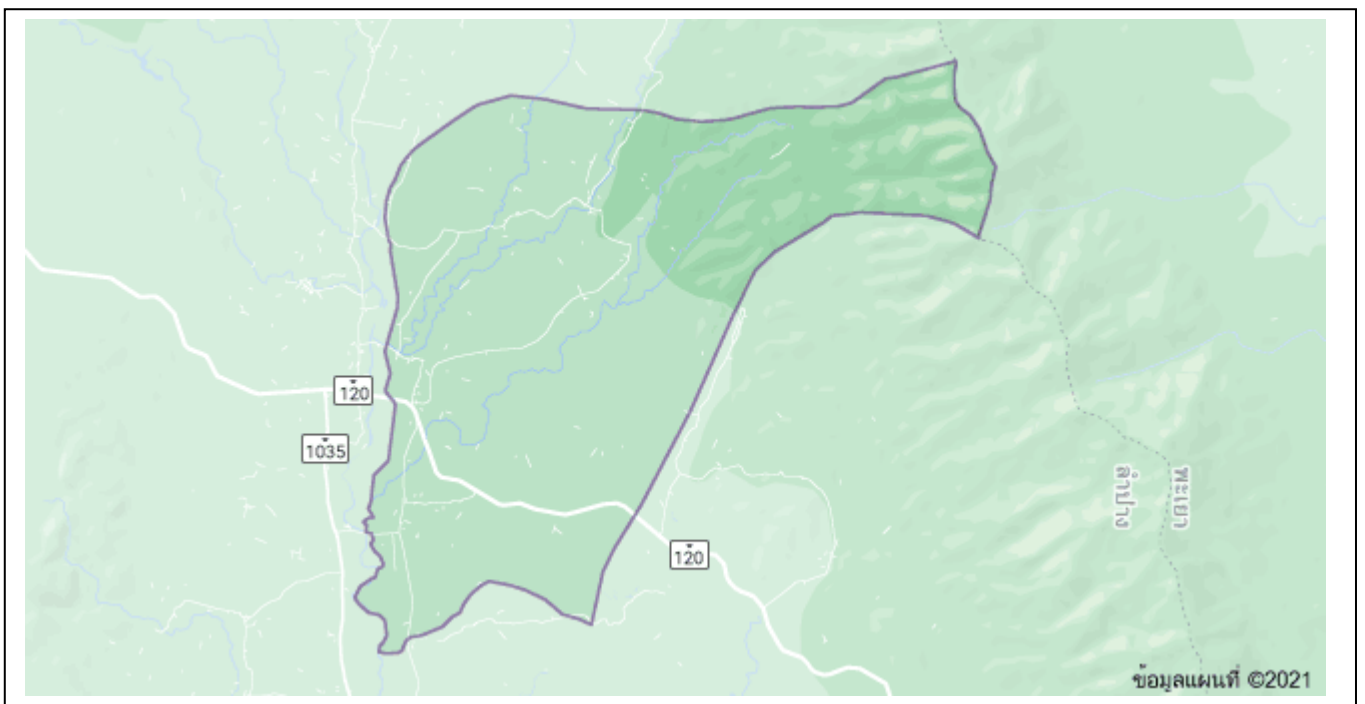
ส่วนที่ ๑

สภาพทั่วไปและข้อมูล พื้นฐาน

๑. ด้านกายภาพ

๑.๑ ที่ตั้งของหมู่บ้านหรือชุมชนหรือตำบล

ที่ตั้งขององค์การบริหารส่วนตำบลวังซ้าย ตั้งอยู่เลขที่ ๑๒๙ หมู่ที่ ๑๐ ตำบลวังซ้าย อำเภอวังเหนือ จังหวัดลำปาง อยู่ห่างจากที่ทำการอำเภอวังเหนือ ประมาณ ๕๐๐ เมตร มีพื้นที่ทั้งหมด ๔๒.๖๑ ตารางกิโลเมตร หรือประมาณ ๒๖,๖๓๑.๒๕ ไร่



องค์การบริหารส่วนตำบลวังซ้าย มีจำนวน ๑๐ หมู่บ้าน ดังนี้

- หมู่ที่ ๑ บ้านแม่มา
- หมู่ที่ ๒ บ้านใหม่หลายท่า
- หมู่ที่ ๓ บ้านหัวทุ่ง
- หมู่ที่ ๔ บ้านแม่สุขใน
- หมู่ที่ ๕ บ้านป่าแฉม
- หมู่ที่ ๖ บ้านน้ำหลง
- หมู่ที่ ๗ บ้านแม่สุขวังเหนือ
- หมู่ที่ ๘ บ้านแม่สุขเหนือ
- หมู่ที่ ๙ บ้านแม่สุขป่าสัก
- หมู่ที่ ๑๐ บ้านสบมา

๑.๒ ลักษณะภูมิประเทศ

ภูมิประเทศขององค์การบริหารส่วนตำบลวังซ้าย มีลักษณะพื้นที่ส่วนใหญ่เป็นที่ราบลุ่มตามแม่น้ำ และที่สูงเป็นพื้นที่ป่าสงวน มีอาณาเขตติดต่อ ดังนี้

- ทิศเหนือ ติดต่อกับตำบลทุ่งฮั่ว
- ทิศใต้ ติดต่อกับตำบลวังทรายคำ และตำบลวังทอง
- ทิศตะวันออก ติดต่อกับบ้านต้า ตำบลสันป่าม่วง จังหวัดพะเยา และตำบลวังทอง
- ทิศตะวันตก ติดต่อกับเทศบาลตำบลวังเหนือและเทศบาลบ้านใหม่

๑.๓ ลักษณะภูมิอากาศ

ลักษณะอากาศมีลักษณะร้อนชื้น อากาศเปลี่ยนแปลงไปตามฤดู ซึ่งมี ๓ ฤดู ดังนี้

ฤดูร้อน เริ่มตั้งแต่กลางเดือนกุมภาพันธ์ไปจนถึงกลางเดือนพฤษภาคม อากาศร้อนและแห้งแล้ง แต่บางครั้งอาจมีอากาศเย็น บ้างครั้งเกิดพายุฝนฟ้าคะนองและลมกระโชกแรงหรืออาจมีลูกเห็บตกก่อให้เกิดความเสียหายแก่ประชาชนทุกปี เรียกว่า “พายุฤดูร้อน” อากาศร้อน จะมีอุณหภูมิระหว่าง ๓๕ - ๓๙.๙ องศาเซลเซียส ร้อนจัด มีอุณหภูมิประมาณ ๔๐ องศาเซลเซียสขึ้นไป

ฤดูฝน เริ่มตั้งแต่กลางเดือนพฤษภาคม ฝนตกมากในช่วงเดือน พฤษภาคม - ตุลาคม แต่อาจเกิด “ช่วงฝนทิ้ง” ซึ่งอาจนานประมาณ ๑ - ๒ สัปดาห์หรือบางปีอาจเกิดขึ้นรุนแรงและมีฝนน้อยนานนับเดือน ในเดือนกรกฎาคม แต่ในเขตองค์การบริหารส่วนตำบลไม่เคยเกิดอุทกภัยรุนแรง มีฝนตกเฉลี่ยประมาณ ๙๐๐ มิลลิเมตร

ฤดูหนาว เริ่มตั้งแต่กลางเดือนตุลาคมถึงกลางเดือนกุมภาพันธ์ ในช่วงกลางเดือนตุลาคมนานราว ๑ - ๒ สัปดาห์ เป็นช่วงเปลี่ยนฤดูจากฤดูฝนเป็นฤดูหนาว อากาศแปรปรวนไม่แน่นอน อาจเริ่มมีอากาศเย็นหรืออาจยังมีฝนฟ้าคะนอง อากาศหนาวอุณหภูมิต่ำสุด ประมาณ ๑๕ องศา

๑.๔ ลักษณะของดิน

ลักษณะดินโดยทั่วไปเป็นดินร่วนปนทราย ประมาณ ๗๕% ดินลูกรังประมาณ ๑๕ % ลักษณะดินในพื้นที่เป็นดินเหนียวประมาณ ๑๐ %

๑.๕ ลักษณะของแหล่งน้ำ

มีแหล่งน้ำที่ใช้สำหรับ อุปโภคและบริโภค จำนวน ๕ แห่ง แหล่งน้ำทั้ง ๕ แห่งเคยเป็นแหล่งน้ำที่เกิดขึ้นตามธรรมชาติและองค์การบริหารส่วนตำบลวังซ้าย ได้ดำเนินการปรับปรุงก่อสร้างขึ้นใหม่ เพื่อให้เพียงพอกับการอุปโภคและบริโภคของประชาชน ดังนี้

ลำห้วย	๑๐	แห่ง	สระน้ำ	-	แห่ง
หนองน้ำ	-	แห่ง	บ่อน้ำตื้น	-	แห่ง
ลำคลอง	-	แห่ง	บ่อบาดาล	๘	แห่ง
บึง	-	แห่ง	อ่างเก็บน้ำ	-	แห่ง
แม่น้ำ	-	แห่ง	ฝาย	๑๐	แห่ง
อื่นๆ (ระบุ)	-	แห่ง	เหมือง	๗	แห่ง

๑.๖ ลักษณะของไม้และป่าไม้

ในเขตองค์การบริหารส่วนตำบลวังซ้ายไม่มีป่าไม้ แต่มีต้นไม้ที่ชาวบ้านปลูกลักษณะของไม้เป็นไม้ยืนต้น ผลัดใบ

๒. ด้านการเมือง/การปกครอง

องค์การบริหารส่วนตำบลวังซ้ายได้จัดตั้งหมู่บ้านในเขตรับผิดชอบของ อบต. มีทั้งหมด ๑๐ หมู่บ้าน แต่ละหมู่บ้านมีกรรมการซึ่งเป็นตัวแทนของชุมชนละ ๑ คน รวม ๑๐ คน ประชาชนมีส่วนร่วมในการจัดซื้อจัดจ้างของ อบต. ประชาชนให้ความร่วมมือด้านการเลือกตั้งเป็นอย่างดี การณรงค์ ประชาสัมพันธ์ ให้ข้อมูลที่ถูกต้อง เกี่ยวกับข้อกฎหมายต่าง ๆ ที่กระทำได้และทำไม่ได้ ให้ประชาชนได้รับทราบปัญหาต่างๆ ที่เกิดขึ้น อบต.ก็ได้พยายามแก้ไข โดยประชุมประชาคมท้องถิ่น ทุกหมู่บ้านในเขตรับผิดชอบของ อบต. ในการจัดทำแผนพัฒนาองค์การบริหารส่วนตำบล จากผลการประชุมทุกครั้ง ที่ อบต. จัดขึ้น มีประชาชนสนใจเข้าร่วมประชุมรวมทั้งแสดงความคิดเห็นที่หลากหลาย ส่งผลให้ อบต. ดำเนินงานตามความต้องการของประชาชน และประชาชนได้รับและมีส่วนร่วมในการพัฒนาอบต. นอกจากนี้ อบต.ได้จัดให้มีโครงการฝึกอบรมให้กับคณะผู้บริหาร, สมาชิกสภา อบต., พนักงานส่วนตำบล, อสม. และกรรมการหมู่บ้าน โครงการอื่นๆ สำหรับประชาชนอีกหลากหลาย โครงการ เพื่อนำความรู้และประสบการณ์ที่ได้รับมาพัฒนา อบต. ให้เจริญเท่าเทียมกับ อบต. อื่นๆ และ อบต. มีโครงการจัดซื้อเครื่องมือเครื่องใช้ในการปฏิบัติงานให้ทันสมัยและมีประสิทธิภาพ โครงการบางโครงการต้องระงับไว้เนื่องจากข้อจำกัดด้านงบประมาณ มีไม่เพียงพอต่อความต้องการของประชาชนในด้านต่าง ๆ อบต. แบ่งเขตการปกครอง ดังนี้

อบต. แบ่งเขตการปกครอง ดังนี้

- หมู่ที่ ๑ บ้านสบมา
- หมู่ที่ ๒ บ้านใหม่หลายท่า
- หมู่ที่ ๓ บ้านหัวทุ่ง
- หมู่ที่ ๔ บ้านแม่สุขใน
- หมู่ที่ ๕ บ้านป่าแหม
- หมู่ที่ ๖ บ้านน้ำหลง
- หมู่ที่ ๗ บ้านแม่สุขวังเหนือ
- หมู่ที่ ๘ บ้านแม่สุขเหนือ
- หมู่ที่ ๙ บ้านแม่สุขป่าสัก
- หมู่ที่ ๑๐ บ้านสบมา

๓. ประชากร

๓.๑ ข้อมูลเกี่ยวกับจำนวนประชากร

หมู่ที่	บ้าน	๒๕๕๙			๒๕๖๐			๒๕๖๑			๒๕๖๒			๒๕๖๓		
		ชาย	หญิง	รวม	ชาย	หญิง	รวม	ชาย	หญิง	รวม	ชาย	หญิง	รวม	ชาย	หญิง	รวม
๑	แม่มา	๑๐๓	๘๙	๑๙๒	๑๐๕	๙๐	๑๙๕	๑๐๔	๘๙	๑๙๓	๑๐๑	๙๒	๑๙๓	๑๐๐	๘๗	๑๘๗
๒	ใหม่หลายท่า	๒๐๒	๒๒๔	๔๒๖	๒๐๑	๒๒๑	๔๒๒	๒๐๕	๒๑๗	๔๒๒	๒๐๘	๒๑๗	๔๒๕	๒๐๑	๒๑๔	๔๑๕
๓	หัวทุ่ง	๓๕๖	๓๐๗	๖๖๐	๓๕๕	๓๐๗	๖๖๒	๓๕๕	๓๑๑	๖๖๖	๓๕๖	๓๐๘	๖๖๔	๓๕๖	๓๐๗	๖๖๓
๔	แม่สุขใน	๓๕๕	๓๑๗	๖๗๒	๓๔๘	๓๑๙	๖๖๗	๓๔๓	๓๒๒	๖๖๕	๓๔๑	๓๑๙	๖๖๐	๓๔๐	๓๒๐	๖๖๐
๕	ป่าแหม	๓๐๙	๓๑๓	๖๒๒	๓๑๑	๓๑๐	๖๒๑	๓๑๓	๓๐๖	๖๑๙	๓๑๕	๓๐๖	๖๒๑	๓๐๘	๓๐๗	๖๑๕
๖	น้ำหลง	๒๒๕	๒๐๙	๔๓๔	๒๒๕	๒๐๙	๔๓๔	๒๑๘	๒๑๑	๔๒๙	๒๑๕	๒๑๓	๔๒๘	๒๒๕	๒๑๒	๔๓๗
๗	แม่สุขวังเหนือ	๒๔๗	๒๗๒	๕๑๙	๒๕๐	๒๗๘	๕๒๘	๒๔๗	๒๗๒	๕๑๙	๒๔๖	๒๖๘	๕๑๔	๒๔๗	๒๗๐	๕๑๗
๘	แม่สุขเหนือ	๓๒๘	๒๙๘	๖๒๖	๓๒๑	๒๙๘	๖๑๙	๓๑๑	๓๐๑	๖๑๒	๓๑๖	๓๐๐	๖๑๖	๓๑๑	๓๐๓	๖๑๔
๙	แม่สุขป่าสัก	๒๗๔	๒๒๕	๕๐๐	๒๒๕	๒๒๗	๔๕๒	๒๒๗	๒๒๖	๔๕๓	๒๒๒	๒๒๕	๔๔๗	๒๒๙	๒๒๙	๔๕๘
๑๐	สบมา	๒๒๒	๒๑๐	๔๓๒	๒๑๙	๒๑๗	๔๓๖	๒๒๑	๒๑๓	๔๓๔	๒๒๐	๒๐๙	๔๒๙	๒๒๖	๒๒๒	๔๔๘
	รวม	๒๕๗๑	๒๔๖๔	๕๐๓๕	๒๕๖๐	๒๔๗๑	๕๐๓๑	๒๕๔๔	๒๔๖๘	๕๐๑๒	๒๕๔๐	๒๔๕๗	๕๐๐๗	๒๔๕๓	๒๔๖๑	๔๙๑๔

หมายเหตุ ข้อมูลจากสถิติประชากรและบ้านระดับตำบล ของตำบลวังซ้าย (ทะเบียนราษฎร อำเภอวังเหนือ)

จำนวนครัวเรือน

หมู่ที่	บ้าน	๒๕๕๙	๒๕๖๐	๒๕๖๑	๒๕๖๒	๒๕๖๓
		ครัวเรือน	ครัวเรือน	ครัวเรือน	ครัวเรือน	ครัวเรือน
๑	แม่มา	๗๒	-	-	๗๔	๗๔
๒	ใหม่หลายท่า	๑๓๗	-	-	๑๓๘	๑๓๙
๓	หัวทุ่ง	๓๑๖	-	-	๓๒๒	๒๓๒
๔	แม่สุขโน	๒๔๖	-	-	๒๔๙	๒๕๐
๕	ป่าแวม	๒๑๐	-	-	๒๑๕	๒๑๙
๖	น้ำหลง	๑๓๘	-	-	๑๔๑	๑๔๓
๗	แม่สุขวังเหนือ	๑๘๒	-	-	๑๘๖	๑๘๘
๘	แม่สุขเหนือ	๒๔๙	-	-	๒๖๑	๒๖๗
๙	แม่สุขป่าสัก	๑๔๖	-	-	๑๕๐	๑๕๒
๑๐	สปรมา	๑๕๐	-	-	๑๕๖	๑๖๐
รวม		๑,๘๗๖	-	-	๑,๘๙๒	๑๙๑๕

หมายเหตุ ข้อมูลจากสถิติประชากรและบ้านระดับตำบล ของตำบลวังซ้าย (ทะเบียนราษฎร อำเภอวังเหนือ)

๓.๒ ช่วงอายุและจำนวนประชากร อบต.วังซ้าย

ช่วงอายุ	๒๕๕๙			๒๕๖๐			๒๕๖๑			๒๕๖๒			๒๕๖๓		
	ชาย	หญิง	รวม	ชาย	หญิง	รวม	ชาย	หญิง	รวม	ชาย	หญิง	รวม	ชาย	หญิง	รวม
๐-๒๔	-	-	-	-	-	-	๔๘๒	๓๙๔	๘๗๖	๔๗๐	๔๐๘	๘๗๘	๖๑๓	๕๔๐	๑๑๖๓
๒๕-๔๙	-	-	-	-	-	-	๔๔๐	๔๗๑	๙๑๑	๔๑๔	๔๔๓	๘๕๗	๘๗๙	๘๔๒	๑๗๒๐
๕๐-๖๙	-	-	-	-	-	-	๗๐๖	๖๙๙	๑๔๐๕	๗๑๔	๗๑๕	๑๔๒๙	๘๕๔	๘๘๑	๑๗๓๕
๗๐-๘๙	-	-	-	-	-	-	๑๕๖	๑๔๗	๓๐๓	๑๖๒	๑๔๓	๓๐๕	๘๗	๑๑๒	๑๙๙
๙๐ ปีขึ้นไป	-	-	-	-	-	-	๘	๑๑	๑๙	๖	๑๔	๒๐	๔	๑๔	๑๘
รวม	-	-	-	-	-	-	๑๗๙๒	๑๗๒๒	๓๕๑๔	๑๗๖๖	๑๗๒๓	๓๔๘๘	๒๔๓๖	๒๓๙๙	๔๘๓๕

หมายเหตุ ข้อมูลจากสาธารณสุข

ผู้สูงอายุ ตามข้อมูลเบ็ยยังชีพผู้สูงอายุ

๖๐ - ๖๙	๖๙๙
๗๐ - ๗๙	๑๙๖
๘๐ - ๘๙	๙๓
๙๐ ปีขึ้นไป	๑๖
รวม	๑,๐๐๔

๔. สภาพทางสังคม

๔.๑ การศึกษา

การศึกษา ข้อมูล ณ ปัจจุบัน

สังกัด	สพฐ.	องค์การบริหารส่วนตำบลวังซ้าย
๑. ศูนย์พัฒนาเด็กเล็กองค์การบริหารส่วนตำบลวังซ้าย		๑ แห่ง
- จำนวนครูผู้ดูแลเด็ก		๓ คน
- จำนวนผู้ดูแลเด็ก		๓ คน
- จำนวนนักเรียน		๕๑ คน
๒. โรงเรียนในสังกัดรับผิดชอบของ อบต.		๔ แห่ง
ระดับประถมศึกษา		
- โรงเรียนบ้านแม่สุขวังเหนือ	๑ แห่ง	
จำนวนนักเรียน	๑๐๐ คน	
- โรงเรียนบ้านหัวทุ่ง	๑ แห่ง	
จำนวนนักเรียน	๕๙ คน	
- โรงเรียนบ้านแม่สุขใน	๑ แห่ง	
จำนวนนักเรียน	๕๙ คน	
- โรงเรียนบ้านป่าแวม	๑ แห่ง	
จำนวนนักเรียน	๙๙ คน	
- จำนวนครู	๒๔ คน	
- จำนวนห้องเรียน	๖ ห้อง	
- จำนวนนักเรียน	๒๕๔ คน	

๔.๒ สาธารณสุข

จากการสำรวจข้อมูลพื้นฐานพบว่า ประชาชนส่วนมากมีสุขภาพที่ดี มีการคัดกรองสุขภาพให้กับประชาชนกลุ่มเสี่ยง โรคที่มักเกิดแก่ประชากรในชุมชนเช่นกัน ได้แก่ โรคความดัน, เบาหวาน, โรคไข้เลือดออก, มือ-ปาก-เท้าในเด็ก และโรคอื่นๆ อีกมาก มีสถิติเข้ารับการรักษาพยาบาล ปัญหาคือประชาชนบางรายไม่ยอมไปคัดกรองหรือตรวจสุขภาพประจำปี การแก้ไขปัญหา คือ องค์การบริหารส่วนตำบลและหน่วยงานสาธารณสุข โรงพยาบาล ได้จัดกิจกรรมร่วมมือกันรณรงค์ให้หมู่บ้านเห็นความสำคัญในเรื่องนี้ซึ่งก็ได้ผลในระดับหนึ่ง ประชาชนให้ความร่วมมือเป็นอย่างดี แต่ต้องเป็นการดำเนินการอย่างต่อเนื่องเป็นประจำทุกปี จากการสำรวจข้อมูลพื้นฐาน บางครัวเรือนไม่ได้กินอาหารที่ถูกสุขลักษณะ การใช้ยาเพื่อบำบัดอาการเจ็บป่วยที่ไม่เหมาะสม การออกกำลังกายยังไม่สม่ำเสมอ และประชากรส่วนมากไม่ได้รับการตรวจสุขภาพ ปัญหาเหล่านี้้องค์การบริหารส่วนตำบลพยายามอย่างยิ่งที่จะแก้ไข โดยร่วมมือกับโรงพยาบาล สาธารณสุข จัดกิจกรรมเพื่อแก้ไขปัญหา

(๑) หน่วยงานด้านสาธารณสุข

- โรงพยาบาลส่งเสริมสุขภาพส่วนตำบล สังกัดกระทรวงสาธารณสุข

จำนวน ๑ แห่ง

(๒) สถานการณ์/ปัญหาสุขภาพ (อำเภอวังซ้าย)

ลำดับที่	โรค ที่ต้องเฝ้าระวังทางด้านระบาดวิทยา	ผู้ป่วย (ราย)	ผู้เสียชีวิต (ราย)
๑	โรคอุจจาระร่วง	๔๔	-
๒	โรกระบบทางเดินอาหาร อาหารเป็นพิษ	๗	-
๓	โรคไขเลือดออก	๓	-
๔	โรคปอดบวม	-	-
๕	โรคตาแดง	๕	-
๖	โรคคางทูม	-	-
๗	โรคสงสัยหูดับ	-	-
๘	โรคหนองใน	-	-
๙	โรคไขไม่ทราบสาเหตุ	-	-
๑๐	โรคมือเท้าปาก	-	-
๑๑	โรคอีสุกอีใส	๕	-

๔.๓ อาชญากรรม

องค์การบริหารส่วนตำบลวังซ้ายไม่มีเหตุอาชญากรรมเกิดขึ้น จากการสำรวจข้อมูลพื้นฐานพบว่า ส่วนมากครัวเรือนมีการป้องกันอุบัติเหตุอย่างถูกวิธี มีความปลอดภัยในชีวิตและทรัพย์สิน และองค์การบริหารส่วนตำบลวังซ้าย ได้รับงบประมาณให้ดำเนินการติดตั้งกล้องวงจรปิดในจุดที่เป็นที่สาธารณะ และชุมชน ติดตั้งสัญญาณไฟกระพริบทางร่วมทางแยก รวมทั้งได้ตั้งจุดตรวจ จุดสกัด จุดบริการ ในช่วงเทศกาลที่มีวันหยุดหลายวันเพื่ออำนวยความสะดวกให้กับประชาชน แต่ปัญหาที่พบเป็นประจำคือการทะเลาะวิวาทของกลุ่มวัยรุ่นโดยเฉพาะในสถานที่จัดงานดนตรี งานมหรสพ เป็นปัญหาที่ชุมชนได้รับผลกระทบเป็นอย่างมาก การแก้ไขปัญหา คือ การแจ้งเตือนให้ผู้ปกครองดูแลบุตรหลานของตน ประชาสัมพันธ์ให้ทราบถึงผลกระทบ ผลเสียหาย และโทษที่ได้รับจากการเกิดเหตุทะเลาะวิวาท การขอความร่วมมือไปยังผู้นำการขอกำลังจาก ตำรวจ ผู้นำ อปพร. เพื่อระงับเหตุ ไม่ให้เกิดความรุนแรง แต่จะไม่ให้เกิดขึ้นเลยยังเป็นปัญหาที่ปัจจุบันไม่สามารถที่จะแก้ไขได้ ทั้งที่มีการร่วมมือกันหลายฝ่าย เป็นเรื่องที่ทาง อบต. จะต้องหาวิธีที่จะแก้ไขปัญหาให้กับประชาชนต่อไป ตามอำนาจหน้าที่ที่สามารถดำเนินการได้

๔.๔ ยาเสพติด

ปัญหายาเสพติดในชุมชนของ อบต. จากการที่ทางสถานีตำรวจภูธรอำเภอวังเหนือได้แจ้งให้กับ อบต.ทราบนั้นพบว่าในเขต อบต. มีผู้ที่ติดยาเสพติดแต่เมื่อเทียบกับพื้นที่อื่นถือว่าน้อย และยังไม่พบผู้ค้า เหตุผลก็เนื่องมาจากว่าได้รับความร่วมมือกับทางผู้นำ ประชาชน หน่วยงานของ อบต. ที่ช่วยสอดส่องดูแลอยู่เป็นประจำ การแก้ไขปัญหาของ อบต. สามารถทำได้เฉพาะตามอำนาจหน้าที่เท่านั้น เช่น การณรงค์ การประชาสัมพันธ์ การแจ้งเบาะแส การฝึกอบรมให้ความรู้ ถ้านอกเหนือจากอำนาจหน้าที่ ก็เป็นเรื่องของอำเภอหรือตำรวจแล้วแต่กรณี ทั้งนี้ อบต. ก็ได้ให้ความร่วมมือมาโดยตลอด

ตามที่องค์การบริหารส่วนตำบลวังซ้าย ได้ดำเนินโครงการสำรวจข้อมูลพื้นฐานในเขตองค์การบริหารส่วนตำบล ประจำปีงบประมาณ พ.ศ. ๒๕๖๒ เพื่อนำผลการสำรวจมาพิจารณาแก้ไขปัญหาที่เกิดขึ้นให้แก่ชุมชน ผลการสำรวจพบว่าประชาชนในเขต อบต. พบว่า ประชากรที่สูบบุหรี่ จำนวน ๓๐๐ คน ดื่มสุรา ๑๗๑ คน

๔.๕ การสังคมสงเคราะห์

องค์การบริหารส่วนตำบลได้ดำเนินการด้านสังคมสงเคราะห์ ดังนี้

๑. ดำเนินการจ่ายเบี้ยยังชีพให้กับผู้สูงอายุ ผู้พิการ และผู้ป่วยเอดส์
๒. รับลงทะเบียนและประสานโครงการเงินอุดหนุนเพื่อการเลี้ยงดูเด็กแรกเกิด
๓. ประสานการทำบัตรผู้พิการ
๔. ตั้งโครงการปรับปรุงซ่อมแซมบ้านคนจน

๕. ระบบบริการพื้นฐาน

ในเขตองค์การบริหารส่วนตำบลมีระบบบริการพื้นฐาน ดังนี้

๕.๒ การไฟฟ้า

การขยายเขตไฟฟ้า ปัจจุบันมีไฟฟ้าใช้ทุกครัวเรือน คิดเป็น ๑๐๐ เปอร์เซ็นต์ ปัญหาคือไฟฟ้าส่องสว่างทางหรือที่สาธารณะยังไม่สามารถดำเนินการครอบคลุมพื้นที่ได้ทั้งหมด เนื่องจากพื้นที่ที่มีความต้องการให้ติดตั้งไฟฟ้าส่องสว่างนั้นยังไม่เป็นที่สาธารณะ อบต. จึงไม่สามารถดำเนินการได้เช่นเดียวกับถนน การแก้ปัญหา คือ ประสานความร่วมมือกันในหลายๆ ฝ่าย เพื่อที่จะทำความเข้าใจกับประชาชนในพื้นที่ และวิธีการที่จะดำเนินการแก้ไขอย่างไร ทั้งนี้ อบต. ก็ได้ตั้งงบประมาณในส่วนนี้ไว้แล้ว และได้แจ้งประชาสัมพันธ์ให้ประชาชนได้รับทราบถึงเหตุผล เพื่อที่จะได้ช่วยกันแก้ไขปัญหาให้กับชุมชน ปัจจุบันในเขต อบต. มีไฟฟ้าใช้ ดังนี้

- (๑) จำนวนครัวเรือนที่ใช้ไฟฟ้า ๑,๘๔๖ หลังคาเรือน
- (๒) ไฟฟ้าสาธารณะ จำนวน ๒๐๐ จุด ครอบคลุมถนนทุกสายในเขต อบต.

๕.๓ การประปา

การประปา ทุกหมู่บ้านมีประปาใช้ทุกหมู่บ้าน การให้บริการได้ครอบคลุมคิดเป็น ๑๐๐% และมีน้ำใช้ตลอดทั้งปี ปัญหา คือ มีข้อร้องเรียนเรื่องน้ำประปาขุ่นบ่อยครั้ง สาเหตุเนื่องจากเป็นท่อประปาเก่าเกิดการตกตะกอนของน้ำ การแก้ปัญหา คือ การลงพื้นที่ดำเนินการแก้ไขตามจุดที่เกิดปัญหาในทันที การพิจารณาโครงการต่างๆ ที่ไม่สามารถดำเนินการได้นั้น เช่น โครงการก่อสร้างประปาหอถังสูง ฯลฯ อบต. ก็ได้นำบรรจุในแผนพัฒนาสี่ปีและเพื่อที่จะพิจารณาดำเนินการในปีต่อไป เมื่อมีงบประมาณและความจำเป็นก็สามารถดำเนินการได้ต่อเนื่อง เพื่อตอบสนองต่อความต้องการของประชาชนต่อไป ปัจจุบันประชาชนมีประปาใช้ ดังนี้

- (๑) จำนวนครัวเรือนที่ใช้น้ำประปา ๑,๘๔๖ ครัวเรือน
- (๒) หน่วยงานเจ้าของกิจการประปา ของ อบต. ชุมชนละ ๑ แห่ง
- (๓) ปริมาณการใช้น้ำประปาเฉลี่ย ๕๐๐ - ๕๕๐ ลบ.ม. ต่อวัน
- (๔) แหล่งน้ำดิบที่ใช้ผลิตน้ำประปาได้จาก

แม่น้ำ (/)

สระน้ำหนองใหญ่ (-) (แหล่งน้ำผิวดิน)

แหล่งน้ำใต้ดิน (/)

๕.๔ โทรศัพท์

- (๑) จำนวนโทรศัพท์สาธารณะในเขตพื้นที่ จำนวน ๑๐ หมายเลข
- (๒) จำนวนโทรศัพท์ส่วนบุคคล จำนวน ๕๕ หมายเลข
- (๓) จำนวนชุมสายโทรศัพท์จำนวน จำนวน ๑ ชุมสาย
- (๔) ที่ทำการไปรษณีย์โทรเลข จำนวน - แห่ง
- (๕) หอกระจายข่าวในพื้นที่ให้บริการได้ครอบคลุมร้อยละ ๑๐๐ ของพื้นที่เทศบาล

๕.๕ ไปรษณีย์หรือการสื่อสารหรือการขนส่ง และวัสดุ ครุภัณฑ์

- ไม่ได้อยู่ในเขตพื้นที่ขององค์การบริหารส่วนตำบลวังซ้าย

๕.๖ เส้นทางคมนาคม

ในเขต อบต. มีเส้นทางคมนาคมในพื้นที่ อบต. ที่เป็นถนนคอนกรีตเสริมเหล็ก ร้อยละ ๗๐ เป้าหมายคือต้องการให้ได้มากกว่านี้หรือร้อยละ ๑๐๐ โดยผู้บริหารมีนโยบายที่จะดำเนินการก่อสร้างถนนคอนกรีตเสริมเหล็กทุกสาย ปัญหา คือ อบต. ไม่สามารถดำเนินการได้ เนื่องจากบางพื้นที่ยังไม่เป็นที่สาธารณะ จะดำเนินการได้ก็ต่อเมื่อต้องเป็นที่สาธารณะปัจจุบัน อบต. มีเส้นทางคมนาคม ดังนี้

(๑) การคมนาคม การจราจร

เส้นทางคมนาคมที่ใช้ติดต่อในเขต อบต.วังซ้าย และพื้นที่ใกล้เคียงมีดังนี้

๑.๑) ทางหลวงแผ่นดิน

- หมายเลข ๑๐๒ สายวังเหนือ-พะเยา เป็นถนนลาดยาง ระยะทาง ๑,๐๐๐ กม.
- ถนน รพช. หมายเลข ๔๐๖๑ บ้านผาแดง - หุ่งเป้า เป็นถนนลาดยาง รวมระยะทางยาว กม.
- ถนน รพช. หมายเลข ๑๑๐๑๔ บ้านหัวหุ้ง - ร่องเคาะ เป็นถนนลาดยางรวมระยะทางยาว กม.
- ถนนบ้านหัวหุ้ง - แม่สุขใน เป็นถนนลาดยาง

๑.๒) สะพาน จำนวน ๑ สะพาน

๑.๓) ถนน

ถนนในความรับผิดชอบของกรมทางหลวง จำนวน - สาย

- | | | |
|------------------|-------------|---------------|
| - สภาพถนนคอนกรีต | จำนวน - สาย | ระยะทาง - กม. |
| - ถนนลาดยาง | จำนวน - สาย | ระยะทาง - กม. |
| - ลูกรัง | จำนวน - สาย | ระยะทาง - กม. |

ถนนในความรับผิดชอบของกรมโยธาธิการและผังเมือง จำนวน - สาย

- | | | |
|------------------|-------------|---------------|
| - สภาพถนนคอนกรีต | จำนวน - สาย | ระยะทาง - กม. |
| - ลาดยาง | จำนวน - สาย | ระยะทาง - กม. |
| - ลูกรัง | จำนวน - สาย | ระยะทาง - กม. |

ถนนในความรับผิดชอบของ กรป. กลาง จำนวน - สาย

- | | | |
|-------------------|-------------|---------------|
| - สภาพถนน คอนกรีต | จำนวน - สาย | ระยะทาง - กม. |
| - ลาดยาง | จำนวน - สาย | ระยะทาง - กม. |
| - ลูกรัง | จำนวน - สาย | ระยะทาง - กม. |

ทางหลวงท้องถิ่น จำนวน - สาย

- | | | |
|-------------------|-------------|---------------|
| - สภาพถนน คอนกรีต | จำนวน - สาย | ระยะทาง - กม. |
| - ลาดยาง | จำนวน - สาย | ระยะทาง - กม. |
| - ลูกรัง | จำนวน - สาย | ระยะทาง - กม. |

ถนนของท้องถิ่น องค์การบริหารส่วนตำบลวังซ้าย จำนวน ๑๓๒ สาย

- | | | |
|-------------------|--------------|---------------|
| - สภาพถนน คอนกรีต | จำนวน ๘๗ สาย | ระยะทาง - กม. |
| - แอสฟัลติกส์ | จำนวน ๒๐ สาย | ระยะทาง - กม. |
| - ลูกรัง | จำนวน ๑๐ สาย | ระยะทาง - กม. |

๖. ระบบเศรษฐกิจ

๖.๑ การเกษตร

ประชากรในเขต อบต. ร้อยละ ๗๐ ประกอบอาชีพเกษตรกรรม ผลผลิตทางการเกษตรที่สำคัญ ได้แก่ ข้าวโพด ข้าว มันสำปะหลัง อ้อย ดังนี้

- อาชีพเกษตรกรรม	ร้อยละ	๗๐	ของจำนวนประชากรทั้งหมด
- อาชีพเลี้ยงสัตว์	ร้อยละ	๑๓	ของจำนวนประชากรทั้งหมด
- อาชีพรับจ้าง	ร้อยละ	๘	ของจำนวนประชากรทั้งหมด
- อาชีพค้าขาย	ร้อยละ	๙	ของจำนวนประชากรทั้งหมด

๖.๒ การประมง

(ในเขต อบต. ไม่มีการประมง)

๖.๓ การปศุสัตว์

- เป็นการประกอบกิจการในลักษณะเลี้ยงในครัวเรือนเป็นอาชีพหลักและอาชีพเสริม เช่น การเลี้ยงไก่, เป็ด, โค, สุกรและกระบือ จำนวนสัตว์ในพื้นที่โดยประมาณ ดังนี้

โค	๕๐	ตัว	กระบือ	๒๐	ตัว	สุกร	๖๐	ตัว
เป็ด	๕๐	ตัว	ไก่	๑๐๐	ตัว	อื่นๆ	-	ตัว

๖.๔ การบริการ

โรงแรม	-	แห่ง
ร้านอาหาร	๒	แห่ง
โรงพยาบาล	-	แห่ง
สถานีขนส่ง	๑	แห่ง (ท่ารถ - แห่ง)
ร้านเกมส์	-	แห่ง

๖.๕ การท่องเที่ยว

ในเขต อบต. ไม่มีแหล่งท่องเที่ยว แต่ได้ส่งเสริมการท่องเที่ยวให้เกิดขึ้นในชุมชน เช่น การจัดงานประเพณีต่าง ๆ การขุดลอกลำน้ำให้กว้างเหมาะสำหรับใช้พักผ่อนหย่อนใจ

๖.๖ อุตสาหกรรม

- จำนวนกิจการอุตสาหกรรมขนาดเล็ก (โรงสีขนาดเล็ก) จำนวน - แห่ง (มีคณงานต่ำกว่า - คน หรือมีทรัพย์สินถาวรที่เกิน - ล้านบาท)

๖.๗ การพาณิชย์และกลุ่มอาชีพ

การพาณิชย์

ธนาคาร	๑	แห่ง	สถานีบริการน้ำมัน	๑	แห่ง
บริษัท	๑	แห่ง	ศูนย์การค้า/ห้างสรรพสินค้า	-	แห่ง
ห้างหุ้นส่วนจำกัด	๑	แห่ง	ตลาดสด	-	แห่ง
ร้านค้าต่างๆ	๔๗	แห่ง	โรงฆ่าสัตว์	-	แห่ง
ซูเปอร์มาเก็ต	-	แห่ง			

กลุ่มอาชีพ

กิจกรรมกลุ่มอาชีพ

๑. กลุ่มเกษตรพัฒนา หมู่ที่ ๑ ปีที่จัดตั้ง ๒๕๔๖ สมาชิก ๕๐ คน เงินทุน ๒๐๐,๐๐๐.-
๒. กลุ่ม ๒ หมู่ที่ ๑ ปีที่จัดตั้ง ๒๕๔๘ สมาชิก ๕๐ คน เงินทุน ๓๗,๐๐๐.-
๓. กลุ่มออมทรัพย์เพื่อการผลิต หมู่ที่ ๒ สมาชิก ๓๘ คน เงินทุน ๒๔๔,๖๒๒.-
๔. กลุ่มทำปุ๋ยหมัก หมู่ที่ ๔ สมาชิก - คน เงินทุน -
๕. กลุ่มออมทรัพย์เพื่อการผลิต หมู่ที่ ๗ สมาชิก ๖๕ คน เงินทุน ๒๑๙,๐๙๔.-
๖. กลุ่มวิสาหกิจจากไม้ หมู่ที่ ๘ ปีที่จัดตั้ง ๒๕๕๒ สมาชิก ๑๑ คน เงินทุน ๑๐๐,๐๐๐.-
๗. กลุ่มเพาะเห็ดนางฟ้า หมู่ที่ ๘ ปีที่จัดตั้ง ๒๕๖๓ สมาชิก ๓๐ คน เงินทุน ๑๘,๐๐๐.-
๘. กลุ่มป่าชุมชน หมู่ที่ ๘ เงินทุน ๕๐,๐๐๐.-
๙. กลุ่มปุ๋ย หมู่ที่ ๘ เงินทุน ๔๙๐,๐๐๐.-
๑๐. กลุ่มออมทรัพย์เพื่อการผลิต หมู่ที่ ๙ เงินทุน ๑,๓๒๐,๖๕๓.๕๗
๑๑. กลุ่มพัฒนาสตรี หมู่ที่ ๙ สมาชิก ๑๓๑ คน เงินทุน ๑๙๒,๐๐๐.-

กองทุนในหมู่บ้าน

๑. กองทุนหมู่บ้าน หมู่ที่ ๑ เงินทุน ๒,๒๐๐,๐๐๐.-บาท
๒. กองทุนเกษตรพัฒนา หมู่ที่ ๑ เงินทุน ๘๙,๐๐๐.-บาท
๓. กองทุนปุ๋ย หมู่ที่ ๑ เงินทุน ๕๐๐,๐๐๐.-บาท
๔. กองทุนหมู่บ้าน หมู่ที่ ๒ เงินทุน ๓,๖๙๒,๒๕๘.- มีสมาชิก ๑๙๓ คน
๕. กองทุน กข.คจ. หมู่ที่ ๒ เงินทุน ๓๐๕,๐๐๐.- มีสมาชิก ๓๘ คน
๖. กองทุนพัฒนาสตรี หมู่ที่ ๒ เงินทุน - มีสมาชิก ๑๙๖ คน
๗. กองทุนร้านค้าชุมชน หมู่ที่ ๒ เงินทุน ๕๓๓,๒๔๘.- มีสมาชิก ๑๒๐ คน
๘. กองทุนแม่ของแผ่นดิน หมู่ที่ ๒ เงินทุน ๘๗,๓๔๘.- มีสมาชิก ๑๒๐ คน
๙. กองทุนศูนย์จัดการดิน หมู่ที่ ๒ เงินทุน ๓๓,๖๖๕.- มีสมาชิก ๓๐ คน
๑๐. กองทุนหมู่บ้าน หมู่ที่ ๓ เงินทุน ๓๘๐,๐๐๐.- มีสมาชิก ๒๐๕ คน
๑๑. กองทุนพัฒนาสตรี หมู่ที่ ๓ เงินทุน - มีสมาชิก ๑๖๐ คน
๑๒. กองทุนปุ๋ย หมู่ที่ ๓ เงินทุน ๓๐๐,๐๐๐.- มีสมาชิก ๕๕ คน
๑๓. กองทุนหมู่บ้าน หมู่ที่ ๔ เงินทุน ๖,๐๐๐,๐๐๐.-
๑๔. กองทุนหมู่บ้าน หมู่ที่ ๕ เงินทุน ๑,๐๐๐,๐๐๐.- มีสมาชิก ๑๒๕ คน
๑๕. กองทุน กข.คจ. หมู่ที่ ๕ เงินทุน ๓๐๐,๐๐๐.- มีสมาชิก ๓๒ คน
๑๖. กองทุนออมทรัพย์เพื่อการผลิต หมู่ที่ ๕ เงินทุน ๑,๒๐๐,๐๐๐.- มีสมาชิก ๖๐ คน
๑๗. กองทุนผู้ผลิต OTOP หมู่ที่ ๕ เงินทุน ๓๐,๐๐๐.- มีสมาชิก ๑๐ คน
๑๘. กองทุนหมู่บ้าน หมู่ที่ ๖ เงินทุน ๒,๘๔๔,๒๔๖.-
๑๙. กองทุน กข.คจ. หมู่ที่ ๖ เงินทุน ๓๐๙,๑๑๗.-
๒๐. กองทุนปุ๋ยบ้านน้ำหลง หมู่ที่ ๖ เงินทุน ๕๑๑,๐๐๐.-
๒๑. กองทุนหมุนเวียนเพื่อการเกษตร หมู่ที่ ๖ เงินทุน ๑๒๘,๒๓๕.-
๒๒. กองทุนหมู่บ้าน หมู่ที่ ๗ เงินทุน ๑,๘๑๕,๙๑๕.- มีสมาชิก ๑๗๘ คน
๒๓. กองทุน กข.คจ. หมู่ที่ ๗ เงินทุน ๒๘๗,๘๒๐.๑๙ มีสมาชิก ๑๑๘ คน
๒๔. กองทุน กทบ หมู่ที่ ๘ เงินทุน ๑,๕๐๐,๐๐๐.-
๒๕. กองทุน กข.คจ. หมู่ที่ ๘ เงินทุน ๓๕๐,๐๐๐.-

๒๖. กองทุนหมู่บ้าน	หมู่ที่ ๙ เงินทุน ๒,๙๒๓,๗๕๔.๒๖	มีสมาชิก ๒๒๖ คน
๒๗. กองทุน กข.คจ.	หมู่ที่ ๙ เงินทุน ๒๙๗,๙๒๒.๓๗	มีสมาชิก ๑๒๐ คน
๒๘. กองทุน SML	หมู่ที่ ๙ เงินทุน ๕๕๓,๔๖๕.-	มีสมาชิก ๑๒๐ คน
๒๙. กองทุนแม่บ้าน	หมู่ที่ ๙ เงินทุน ๓๖,๖๔๕.-	มีสมาชิก ๑๒๐ คน
๓๐. กองทุนฉางข้าว	หมู่ที่ ๙ ข้าว ๒,๗๔๓ กก	มีสมาชิก ๑๒๐ คน
๓๑. กองทุนประปา	หมู่ที่ ๙ เงินทุน ๑๓๔,๒๘๕.-	มีสมาชิก ๑๕๑ คน

๖.๘ แรงงาน

จากการสำรวจข้อมูลพื้นฐานพบว่า ประชากรที่มีอายุ ๑๕ - ๖๐ ปี อยู่ในกำลังแรงงาน ร้อยละ ๙๕ เมื่อเทียบกับอัตราส่วนกับจังหวัด ร้อยละ ๗๓.๙๙ ซึ่งสูงกว่ามาก แต่ค่าแรงในพื้นที่ต่ำกว่า ระดับจังหวัด โดยเฉพาะแรงงานด้านการเกษตร ประชากรอายุระหว่าง ๒๕ - ๕๐ ปี บางส่วนไปรับจ้าง ทำงานนอกพื้นที่ รวมทั้งแรงงานที่ไปทำงานต่างประเทศ ปัญหาที่พบ คือ ประชากรต้องไปทำงานนอก พื้นที่ในเมืองที่มีโรงงานอุตสาหกรรม บริษัท ห้างร้านใหญ่ๆ เพราะในพื้นที่ไม่มีโรงงานอุตสาหกรรม ที่มีการจ้างแรงงานเยอะ เพราะพื้นที่ส่วนมากเป็นที่อยู่อาศัย ปัญหานี้ยังไม่สามารถแก้ไขได้

๗. เศรษฐกิจพอเพียงท้องถิ่น (ด้านการเกษตรและแหล่งน้ำ)

๗.๒ ข้อมูลด้านการเกษตร

(๑) บ้านแม่มา หมู่ที่ ๑

มีพื้นที่ทั้งหมด ๓๓๒ ไร่ทำการเกษตร ดังนี้

ประเภทของการทำการเกษตร		จำนวน	ผลผลิตเฉลี่ย (กก./ไร่)	ต้นทุนการผลิตเฉลี่ย (บาท/ไร่)	ราคาขายโดยเฉลี่ย (บาท/ไร่)
๒.๑) ทำนา	<input type="checkbox"/> ในเขตชลประทานคร้วเรือนไร่กก./ไร่บาท/ไร่บาท/ไร่
	<input checked="" type="checkbox"/> นอกเขตชลประทาน	...๗๒...คร้วเรือน ...๖๑๑.....ไร่๖๕๐...บาท/ไร่๒,๗๐๐...บาท/ไร่๓,๘๐๐...บาท/ไร่
๒.๒) ทำสวน	สวน...สั้ไย๑๑...คร้วเรือน๒๑.....ไร่๑,๓๐๐...กก./ไร่๒,๐๐๐...บาท/ไร่๑๙,๐๐๐...บาท/ไร่
	สวน...ข้าวโพดหวาน.....๒๑...คร้วเรือน๔๑.....ไร่๒,๐๐๐...กก./ไร่๓,๐๐๐...บาท/ไร่๑ ๑,๐๐๐...บาท/ไร่
	สวน.....๓๑...คร้วเรือน๑๕๐.....ไร่๕๐๐...กก./ไร่๓,๕๐๐...บาท/ไร่๕,๐๐๐...บาท/ไร่
	สวน.....๖...คร้วเรือน๓๑.....ไร่กก./ไร่บาท/ไร่บาท/ไร่
๒.๓) ทำไร่	<input type="checkbox"/> ไร่อ้อยคร้วเรือนไร่กก./ไร่บาท/ไร่บาท/ไร่
	<input checked="" type="checkbox"/> ไร่ข้าวโพด๓๑...คร้วเรือน๑๕๐.....ไร่๕๐๐...กก./ไร่๓,๕๐๐...บาท/ไร่๕,๐๐๐...บาท/ไร่
	<input checked="" type="checkbox"/> ไร่มันสำปะหลัง๖...คร้วเรือน๓๑.....ไร่๒,๕๐๐...กก./ไร่๒,๐๐๐...บาท/ไร่๔,๐๐๐...บาท/ไร่
	<input type="checkbox"/> อื่นๆ โปรดระบุคร้วเรือนไร่กก./ไร่บาท/ไร่บาท/ไร่
๒.๔) อื่นๆ	<input type="checkbox"/> อื่นๆ โปรดระบุคร้วเรือนไร่กก./ไร่บาท/ไร่บาท/ไร่

(๒) บ้านใหม่หลายท่า หมู่ที่ ๒

มีพื้นที่ทั้งหมด ๓๓๒ ไร่ทำการเกษตร ดังนี้

ประเภทของการทำการเกษตร		จำนวน	ผลผลิตเฉลี่ย (กก./ไร่)	ต้นทุนการ ผลิตเฉลี่ย (บาท/ไร่)	ราคาขาย โดยเฉลี่ย (บาท/ไร่)
๒.๑) ทำนา	<input type="checkbox"/> ในเขต ชลประทานคร้าวเรือนไร่กก./ไร่บาท/ไร่บาท/ไร่
	<input checked="" type="checkbox"/> นอกเขตชล ประทาน	...๗๐...คร้าวเรือน ...๔๕๐...ไร่๖๕๐...บาท/ไร่	...๒,๗๐๐...บาท/ไร่	...๓,๘๐๐...บาท/ไร่
๒.๒) ทำสวน	สวน...ข้าวโพด	...๖๐...คร้าวเรือน			
หวาน.....	...๑,๕๐๐...ไร่	...๑,๘๐๐...กก./ไร่	...๓,๔๐๐...บาท/ไร่	...๗,๐๐๐...บาท/ไร่
	สวน.....ลำไย	...๖...คร้าวเรือน ...๒๐...ไร่	...๒,๐๐๐...กก./ไร่	...๑,๕๐๐...บาท/ไร่	...๔๐,๐๐๐...บาท/ไร่
	สวน.....คร้าวเรือนไร่กก./ไร่บาท/ไร่บาท/ไร่
๒.๓) ทำไร่	<input type="checkbox"/> ไร่อ้อยคร้าวเรือนไร่กก./ไร่บาท/ไร่บาท/ไร่
	<input checked="" type="checkbox"/> ไร่ข้าวโพด	...๕๐...คร้าวเรือน ...๒๓๐...ไร่	...๑,๐๐๐...กก./ไร่	...๓,๕๐๐...บาท/ไร่	...๔,๒๐๐...บาท/ไร่
	<input checked="" type="checkbox"/> ไร่มัน สำปะหลัง	...๘...คร้าวเรือน ...๓๐...ไร่	...๓,๐๐๐...กก./ไร่	...๔,๒๐๐...บาท/ไร่	...๕,๔๐๐...บาท/ไร่
	<input type="checkbox"/> อื่นๆ โปรด ระบุคร้าวเรือนไร่กก./ไร่บาท/ไร่บาท/ไร่
๒.๔) อื่นๆ	<input type="checkbox"/> อื่นๆ โปรด ระบุคร้าวเรือนไร่กก./ไร่บาท/ไร่บาท/ไร่

(๓) บ้านหัวทุ่ง หมู่ที่ ๓

มีพื้นที่ทั้งหมด ๓๓๒ ไร่ทำการเกษตร ดังนี้

ประเภทของการทำการเกษตร		จำนวน	ผลผลิตเฉลี่ย (กก./ไร่)	ต้นทุนการ ผลิตเฉลี่ย (บาท/ไร่)	ราคาขาย โดยเฉลี่ย (บาท/ไร่)
๒.๑) ทำนา	<input type="checkbox"/> ในเขต ชลประทานคร้าวเรือนไร่กก./ไร่บาท/ไร่บาท/ไร่
	<input checked="" type="checkbox"/> นอกเขตชล ประทาน	...๖๕...คร้าวเรือน ...๓๓๓...ไร่	...๖๐๐...กก./ไร่	...๒,๘๐๐...บาท/ไร่	...๖,๐๐๐...บาท/ไร่
๒.๒) ทำสวน	สวน...ลำไย	...๕...คร้าวเรือน ...๔๑...ไร่	...๒,๐๐๐...กก./ไร่	...๒,๐๐๐...บาท/ไร่	...๒,๐๐๐...บาท/ไร่
	สวน...ข้าวโพดหวาน.....	...๓...คร้าวเรือน ...๑๑...ไร่	...๒,๐๐๐...กก./ไร่	...๓,๐๐๐...บาท/ไร่	...๗,๐๐๐...บาท/ไร่
	สวน...ข้าวโพดหวาน.....คร้าวเรือนไร่กก./ไร่บาท/ไร่บาท/ไร่
	สวน.....คร้าวเรือนไร่กก./ไร่บาท/ไร่บาท/ไร่
๒.๓) ทำไร่	<input checked="" type="checkbox"/> ไร่ข้าวโพด	...๔๑...คร้าวเรือน ...๔๓๑...ไร่	...๑,๕๐๐...กก./ไร่	...๒,๗๐๐...บาท/ไร่	...๗,๕๐๐...บาท/ไร่
	<input checked="" type="checkbox"/> ไร่ข้าวโพดคร้าวเรือนไร่กก./ไร่บาท/ไร่บาท/ไร่
	<input type="checkbox"/>	...๔...คร้าวเรือน ...๒๐...ไร่	...๓,๕๐๐...กก./ไร่	...๔,๐๐๐...บาท/ไร่	...๖,๘๒๕๐...บาท/ ไร่
	<input type="checkbox"/> อื่นๆ โปรด ระบุคร้าวเรือนไร่กก./ไร่บาท/ไร่บาท/ไร่
๒.๔) อื่นๆ	<input type="checkbox"/> อื่นๆ โปรด ระบุคร้าวเรือนไร่กก./ไร่บาท/ไร่บาท/ไร่

(๔) บ้านแม่สุโขใน หมู่ที่ ๔

มีพื้นที่ทั้งหมด ๓๔๕ ไร่ทำการเกษตร ดังนี้

ประเภทของการทำการเกษตร	จำนวน	ผลผลิตเฉลี่ย (กก./ไร่)	ต้นทุนการผลิตเฉลี่ย (บาท/ไร่)	ราคาขายโดยเฉลี่ย (บาท/ไร่)
๒.๑) ทำนา	<input type="checkbox"/> ในเขต ชลประทานคร้าวเรือนไร่กก./ไร่บาท/ไร่
	<input checked="" type="checkbox"/> นอกเขต ชลประทาน	...๑๑๒.คร้าวเรือน ...๘,๐๐๐.ไร่	...๖๐๐.กก./ไร่	...๕,๕๐๐.บาท/ไร่
๒.๒) ทำสวน	สวน.....ลำไย.....	...๓๐.คร้าวเรือน ...๘๐๐.ไร่	...๒,๐๐๐.กก./ไร่	...๒,๐๐๐.บาท/ไร่
	สวน.....มะม่วง.....	...๙.คร้าวเรือน ...๑๒.ไร่	...๑,๐๐๐.กก./ไร่	...๑,๐๐๐.บาท/ไร่
	สวน.....มะขาม.....	...๕.คร้าวเรือน ...๒๐.ไร่	...๕๐๐.กก./ไร่	...๘,๐๐๐.บาท/ไร่
	สวน.....คร้าวเรือนไร่กก./ไร่บาท/ไร่
๒.๓) ทำไร่	<input type="checkbox"/> ไร่อ้อยคร้าวเรือนไร่กก./ไร่บาท/ไร่
	<input checked="" type="checkbox"/> ไร่ข้าวโพด	...๑๕๐.คร้าวเรือนไร่กก./ไร่บาท/ไร่
	<input checked="" type="checkbox"/> ไร่มันสำปะหลัง	...๒๕.คร้าวเรือน ...๒๐๐.ไร่	...๑,๕๐๐.กก./ไร่	...๓,๐๐๐.บาท/ไร่
	<input type="checkbox"/> อื่นๆ โปรดระบุคร้าวเรือนไร่กก./ไร่บาท/ไร่
๒.๔) อื่นๆ	<input type="checkbox"/> อื่นๆ โปรดระบุคร้าวเรือนไร่กก./ไร่บาท/ไร่

(๕) บ้านป่าแฉม หมู่ที่ ๕

มีพื้นที่ทั้งหมด ๓๔๕ ไร่ทำการเกษตร ดังนี้

ประเภทของการทำการเกษตร		จำนวน	ผลผลิตเฉลี่ย (กก./ไร่)	ต้นทุนการผลิตเฉลี่ย (บาท/ไร่)	ราคาขายโดยเฉลี่ย (บาท/ไร่)
๒.๑) ทำนา	<input type="checkbox"/> ในเขตชลประทานคร้วเรือนไร่กก./ไร่บาท/ไร่บาท/ไร่
	<input checked="" type="checkbox"/> นอกเขตชลประทาน	...๓๕...คร้วเรือน ...๑๘๐...ไร่	...๖๐๐...กก./ไร่	...๒,๕๐๐...บาท/ไร่	...๖,๐๐๐...บาท/ไร่
๒.๒) ทำสวน	สวน...ลำไย.....	...๕...คร้วเรือน ...๑๐๐...ไร่	...๒,๐๐๐...กก./ไร่	...๑,๕๐๐...บาท/ไร่	...๔๐,๐๐๐...บาท/ไร่
	สวน...ข้าวโพดหวาน	...๑๕...คร้วเรือน ...๘๐...ไร่	...๒,๐๐๐...กก./ไร่	...๓,๕๐๐...บาท/ไร่	...๘,๐๐๐...บาท/ไร่
	สวน...มะขามหวาน	...๒๐...คร้วเรือน ...๑๕๐...ไร่	...๔๐๐...กก./ไร่	...๕๐,๐๐๐...บาท/ไร่	...๒๐,๐๐๐...บาท/ไร่
	สวน.....คร้วเรือนไร่กก./ไร่บาท/ไร่บาท/ไร่
๒.๓) ทำไร่	<input type="checkbox"/> ไร่อ้อยคร้วเรือนไร่กก./ไร่บาท/ไร่บาท/ไร่
	<input checked="" type="checkbox"/> ไร่ข้าวโพด	...๕๐...คร้วเรือน ...๕๐๐...ไร่	...๑,๐๐๐...กก./ไร่	...๓,๐๐๐...บาท/ไร่	...๕,๐๐๐...บาท/ไร่
	<input checked="" type="checkbox"/> ไร่มันสำปะหลัง	...๕๐...คร้วเรือน ...๘๐๐...ไร่	...๓,๐๐๐...กก./ไร่	...๓,๐๐๐...บาท/ไร่	...๖,๐๐๐...บาท/ไร่
	<input type="checkbox"/> อื่นๆ โปรดระบุคร้วเรือนไร่กก./ไร่บาท/ไร่บาท/ไร่
๒.๔) อื่นๆ	<input type="checkbox"/> อื่นๆ โปรดระบุคร้วเรือนไร่กก./ไร่บาท/ไร่บาท/ไร่

(๖) บ้านน้ำหลง หมู่ที่ ๖

มีพื้นที่ทั้งหมด ๓๔๕ ไร่ทำการเกษตร ดังนี้

ประเภทของการทำการเกษตร		จำนวน	ผลผลิตเฉลี่ย (กก./ไร่)	ต้นทุนการผลิตเฉลี่ย (บาท/ไร่)	ราคาขายโดยเฉลี่ย (บาท/ไร่)
๒.๑) ทำนา	<input type="checkbox"/> ในเขตชลประทานคร้าวเรือนไร่กก./ไร่บาท/ไร่บาท/ไร่
	<input checked="" type="checkbox"/> นอกเขตชลประทาน	...๗๗...คร้าวเรือน ...๔๕๐...ไร่	...๖๐๐...กก./ไร่	...๒,๕๐๐...บาท/ไร่	...๖,๐๐๐...บาท/ไร่
๒.๒) ทำสวน	สวน...ลำไย.....	...๑๕...คร้าวเรือนไร่	...๑,๒๕๐...กก./ไร่	๒,๐๐๐บาท/ไร่	...๑๘,๗๕๐...บาท/ไร่
	สวน.....ยางพารา	...๔...คร้าวเรือน ...๔๐...ไร่	...๑๐...กก./ไร่	...๑,๕๐๐...บาท/ไร่	...๑๕,๐๐๐...บาท/ไร่
	สวน.....ข้าวโพดหวานคร้าวเรือนไร่กก./ไร่บาท/ไร่บาท/ไร่
	สวน...มะขาม.....	...๑๕...คร้าวเรือน ...๗๕...ไร่	...๓๐๐...กก./ไร่	...๒,๐๐๐...บาท/ไร่	...๑๐,๕๐๐...บาท/ไร่
๒.๓) ทำไร่	<input type="checkbox"/> ไร่อ้อยคร้าวเรือนไร่กก./ไร่บาท/ไร่บาท/ไร่
	<input checked="" type="checkbox"/> ไร่ข้าวโพด	...๘๗...คร้าวเรือน ...๑,๔๘๕...ไร่	...๘๐๐...กก./ไร่	...๓,๕๐๐...บาท/ไร่	...๔,๔๐๐...บาท/ไร่
	<input checked="" type="checkbox"/> ไร่มันสำปะหลัง	...๑๕...คร้าวเรือน ...๑๐๐...ไร่	...๒,๕๐๐...กก./ไร่	...๒,๕๐๐...บาท/ไร่	...๓,๐๐๐...บาท/ไร่
	<input type="checkbox"/> อื่นๆ โปรดระบุคร้าวเรือนไร่กก./ไร่บาท/ไร่บาท/ไร่
๒.๔) อื่นๆ	<input type="checkbox"/> อื่นๆ โปรดระบุคร้าวเรือนไร่กก./ไร่บาท/ไร่บาท/ไร่

(๗) บ้านแม่สุขวังเหนือ หมู่ที่ ๗

มีพื้นที่ทั้งหมด ๓๔๕ ไร่ทำการเกษตร ดังนี้

ประเภทของการทำการเกษตร		จำนวน	ผลผลิตเฉลี่ย (กก./ไร่)	ต้นทุนการผลิตเฉลี่ย (บาท/ไร่)	ราคาขายโดยเฉลี่ย (บาท/ไร่)
๒.๑) ทำนา	<input type="checkbox"/> ในเขตชลประทานคร้วเรือนไร่กก./ไร่บาท/ไร่บาท/ไร่
	<input checked="" type="checkbox"/> นอกเขตชลประทาน	...๑๐๔...คร้วเรือน ...๖๔๒...ไร่	...๕๐...กก./ไร่	...๓๒,๕๕๐...บาท/ไร่	...๕๐...บาท/ไร่
๒.๒) ทำสวน	สวน.....ยางพารา	...๓...คร้วเรือน ...๕๐...ไร่	...๖๐...กก./ไร่	...๒,๕๐๐...บาท/ไร่	...๖๐...บาท/ไร่
	สวน.....ลำไย.....	...๒...คร้วเรือน ...๕๐...ไร่	...๖๐๐...กก./ไร่	...๙,๐๐๐...บาท/ไร่	...๖๐๐...บาท/ไร่
	สวน.....คร้วเรือนไร่กก./ไร่บาท/ไร่บาท/ไร่
	สวน.....คร้วเรือนไร่กก./ไร่บาท/ไร่บาท/ไร่
๒.๓) ทำไร่	<input type="checkbox"/> ไร่อ้อยคร้วเรือนไร่กก./ไร่บาท/ไร่บาท/ไร่
	<input checked="" type="checkbox"/> ไร่ข้าวโพด	...๕๕...คร้วเรือน ...๕๑๘...ไร่	...๒,๕๐๐...กก./ไร่	...๓,๕๕๐...บาท/ไร่	...๑๕๕,๐๐๐...บาท/ไร่
	<input checked="" type="checkbox"/> ไร่มันสำปะหลัง	...๙...คร้วเรือน ...๔๘...ไร่	...๓๐๐...กก./ไร่	...๓,๒๐๐...บาท/ไร่	...๕,๕๐๐...บาท/ไร่
	<input type="checkbox"/> อื่นๆ โปรดระบุคร้วเรือนไร่กก./ไร่บาท/ไร่บาท/ไร่
๒.๔) อื่นๆ	<input checked="" type="checkbox"/> อื่นๆ โปรดระบุคร้วเรือนไร่กก./ไร่บาท/ไร่บาท/ไร่

(๘) บ้านแม่สุขเหนือ หมู่ที่ ๘

มีพื้นที่ทั้งหมด ๓๔๕ ไร่ทำการเกษตร ดังนี้

ประเภทของการทำการเกษตร		จำนวน	ผลผลิตเฉลี่ย (กก./ไร่)	ต้นทุนการผลิตเฉลี่ย (บาท/ไร่)	ราคาขายโดยเฉลี่ย (บาท/ไร่)
๒.๑) ทำนา	<input type="checkbox"/> ในเขตชลประทานคร้าวเรือนไร่กก./ไร่บาท/ไร่บาท/ไร่
	<input checked="" type="checkbox"/> นอกเขตชลประทาน	...๑๒๐...คร้าวเรือน ...๔๘๐...ไร่	...๖๐๐...กก./ไร่	...๒,๖๐๐...บาท/ไร่	...๕๐,๐๐๐...บาท/ไร่
๒.๒) ทำสวน	สวน...ข้าวโพดหวานคร้าวเรือนไร่กก./ไร่บาท/ไร่บาท/ไร่
	สวน..ยางพารา.....คร้าวเรือนไร่กก./ไร่บาท/ไร่บาท/ไร่
	สวน.....คร้าวเรือนไร่กก./ไร่บาท/ไร่บาท/ไร่
	สวน.....คร้าวเรือนไร่กก./ไร่บาท/ไร่บาท/ไร่
๒.๓) ทำไร่	<input type="checkbox"/> ไร่อ้อยคร้าวเรือนไร่กก./ไร่บาท/ไร่บาท/ไร่
	<input checked="" type="checkbox"/> ไร่ข้าวโพด	...๑๕...คร้าวเรือน ...๗๕...ไร่	...๑,๐๐๐...กก./ไร่	...๓,๕๐๐...บาท/ไร่	...๔,๕๐๐...บาท/ไร่
	<input checked="" type="checkbox"/> ไร่มันสำปะหลัง	...๘...คร้าวเรือน ...๕๐...ไร่	...๓,๐๐๐...กก./ไร่	...๓,๒๐๐...บาท/ไร่	...๕,๕๐๐...บาท/ไร่
	<input type="checkbox"/> อื่นๆ โปรดระบุคร้าวเรือนไร่กก./ไร่บาท/ไร่บาท/ไร่
๒.๔) อื่นๆ	<input checked="" type="checkbox"/> อื่นๆ โปรดระบุคร้าวเรือนไร่กก./ไร่บาท/ไร่บาท/ไร่

(๙) บ้านแม่สุขป่าสัก หมู่ที่ ๙

มีพื้นที่ทั้งหมด ๓๔๕ ไร่ทำการเกษตร ดังนี้

ประเภทของการทำการเกษตร		จำนวน	ผลผลิตเฉลี่ย (กก./ไร่)	ต้นทุนการผลิตเฉลี่ย (บาท/ไร่)	ราคาขายโดยเฉลี่ย (บาท/ไร่)
๒.๑) ทำนา	<input type="checkbox"/> ในเขตชลประทานคร้าวเรือนไร่กก./ไร่บาท/ไร่บาท/ไร่
	<input checked="" type="checkbox"/> นอกเขตชลประทาน	...๓๕...คร้าวเรือน ...๑๘๐...ไร่	...๗๐๐...กก./ไร่	...๓,๕๐๐...บาท/ไร่	...๗,๐๐๐...บาท/ไร่
๒.๒) ทำสวน	สวน...มะม่วง.....	...๓๐...คร้าวเรือน ...๒๐...ไร่๑๓๐...กก./ไร่	...๑,๒๐๐...บาท/ไร่	...๓,๐๐๐...บาท/ไร่
	สวน.....คร้าวเรือนไร่กก./ไร่บาท/ไร่บาท/ไร่
	สวน.....คร้าวเรือนไร่กก./ไร่บาท/ไร่บาท/ไร่
	สวน.....คร้าวเรือนไร่กก./ไร่บาท/ไร่บาท/ไร่
๒.๓) ทำไร่	ไร่อ้อยคร้าวเรือนไร่กก./ไร่บาท/ไร่บาท/ไร่
	<input checked="" type="checkbox"/> ไร่ข้าวโพด	...๑๖...คร้าวเรือน ...๕๐...ไร่	...๑,๒๐๐...กก./ไร่	...๒,๒๐๐...บาท/ไร่	...๕,๐๐๐...บาท/ไร่
	<input checked="" type="checkbox"/> ไร่มันสำปะหลัง	...๔...คร้าวเรือน ...๘...ไร่	...๔,๐๐๐...กก./ไร่	...๒,๐๐๐...บาท/ไร่	...๘,๐๐๐...บาท/ไร่
	<input type="checkbox"/> อื่นๆ โปรดระบุคร้าวเรือนไร่กก./ไร่บาท/ไร่บาท/ไร่
๒.๔) อื่นๆ	<input checked="" type="checkbox"/> อื่นๆ โปรดระบุ เลี้ยงสัตว์ โค กระบือ	...๓...คร้าวเรือนไร่กก./ไร่	...๕,๐๐๐...บาท/ไร่	...๓,๕๐๐...บาท/ไร่

(๑๐) บ้านสบมา หมู่ที่ ๑๐

มีพื้นที่ทั้งหมด ๓๔๕ ไร่ทำการเกษตร ดังนี้

ประเภทของการทำการเกษตร		จำนวน	ผลผลิตเฉลี่ย (กก./ไร่)	ต้นทุนการผลิตเฉลี่ย (บาท/ไร่)	ราคาขายโดยเฉลี่ย (บาท/ไร่)
๒.๑) ทำนา	<input type="checkbox"/> ในเขตชลประทานคร้วเรือนไร่กก./ไร่บาท/ไร่บาท/ไร่
	<input checked="" type="checkbox"/> นอกเขตชลประทาน	...๕๖...คร้วเรือน ...๒๓๐...ไร่	...๕๐๐...กก./ไร่	...๑,๕๐๐...บาท/ไร่	...๓,๕๐๐...บาท/ไร่
๒.๒) ทำสวน	สวน.....ลำไย.....	...๑๐...คร้วเรือนไร่	...๒,๐๐๐...กก./ไร่	...๒,๐๐๐...บาท/ไร่	...๒๐,๐๐๐...บาท/ไร่
	สวน.....ยางพารา.....	...๕...คร้วเรือน ...๑๕...ไร่	...๑๐...กก./ไร่	...๑,๕๐๐...บาท/ไร่	...๑๕,๐๐๐...บาท/ไร่
	สวน.....คร้วเรือนไร่กก./ไร่บาท/ไร่บาท/ไร่
	สวน.....คร้วเรือนไร่กก./ไร่บาท/ไร่บาท/ไร่
๒.๓) ทำไร่	<input checked="" type="checkbox"/> ไร่ข้าวโพด	...๘๔...คร้วเรือน ...๓๗๑...ไร่	...๑,๐๐๐...กก./ไร่	...๓,๐๐๐...บาท/ไร่	...๓,๕๐๐...บาท/ไร่
	<input type="checkbox"/> ไร่ข้าวโพดคร้วเรือนไร่กก./ไร่บาท/ไร่บาท/ไร่
	<input type="checkbox"/> ไร่มันสำปะหลังคร้วเรือนไร่กก./ไร่บาท/ไร่บาท/ไร่
	<input type="checkbox"/> อื่นๆ โปรดระบุคร้วเรือนไร่กก./ไร่บาท/ไร่บาท/ไร่
๒.๔) อื่นๆ	<input checked="" type="checkbox"/> อื่นๆ โปรดระบุคร้วเรือนไร่กก./ไร่บาท/ไร่บาท/ไร่

๗.๓ ข้อมูลด้านแหล่งน้ำทางการเกษตร

(๑) บ้านแม่มา หมู่ที่ ๑

มีพื้นที่ทั้งหมด ๖๐๑ มีแหล่งน้ำทางการเกษตร ดังนี้

แหล่งน้ำ ทางการเกษตร	ความเพียงพอของปริมาณน้ำฝนที่ใช้ในการทำการเกษตร		ปริมาณน้ำฝนที่ตกโดยเฉลี่ยในปีที่ผ่านมา (มิลลิเมตร) กรณีที่ทราบโปรตรระบุ			
	เพียงพอ	ไม่เพียงพอ	การเข้าถึงแหล่งน้ำการเกษตร			ร้อยละของครัวเรือน ที่เข้าถึงๆ
๓.๑) ปริมาณน้ำฝน		✓	๙๐๐ มิลลิเมตร			
แหล่งน้ำ ทางการเกษตร	ลำดับ ความสำคัญ	ความเพียงพอของน้ำเพื่อการเกษตร ตลอดทั้งปี		การเข้าถึงแหล่งน้ำการเกษตร		
		เพียงพอ	ไม่เพียงพอ	ทั่วถึง	ไม่ทั่วถึง	
๓.๒) แหล่งน้ำธรรมชาติ						
<input type="checkbox"/> ๑. แม่น้ำ			✓			
<input type="checkbox"/> ๒. ห้วย/ลำธาร			✓			
<input type="checkbox"/> ๓. คลอง			✓			
<input checked="" type="checkbox"/> ๔. หนองน้ำ/บึง					✓	
<input type="checkbox"/> ๕. น้ำตก						
<input type="checkbox"/> ๖. อื่นๆ(โปรดระบุ)						
๖.๑)						
๖.๒)						
๖.๓)						
๓.๓) แหล่งน้ำที่มนุษย์สร้างขึ้น						
<input type="checkbox"/> ๑. แก้มลิง					✓	
<input type="checkbox"/> ๒. อ่างเก็บน้ำ					✓	
<input type="checkbox"/> ๓. ฝาย			✓			
<input checked="" type="checkbox"/> ๔. สระ			✓			
<input type="checkbox"/> ๕. คลองชลประทาน					✓	
<input type="checkbox"/> ๖. อื่นๆ(โปรดระบุ)						
๖.๑)						
๖.๒)						
๖.๓)						

(๒) บ้านใหม่หลายท่า หมู่ที่ ๒

มีพื้นที่ทั้งหมด ๒,๓๘๒ มีแหล่งน้ำทางการเกษตร ดังนี้

แหล่งน้ำ ทางการเกษตร	ความเพียงพอของปริมาณน้ำฝนที่ใช้ในการทำการเกษตร		ปริมาณน้ำฝนที่ตกโดยเฉลี่ยในปีที่ผ่านมา (มิลลิเมตร) กรณีที่ทราบโปรตรระบุ			
	เพียงพอ	ไม่เพียงพอ	การเข้าถึงแหล่งน้ำการเกษตร			ร้อยละของ ครัวเรือนที่เข้าถึงฯ
๓.๑) ปริมาณน้ำฝน		✓	๘๐๐ มิลลิเมตร			
แหล่งน้ำ ทางการเกษตร	ลำดับ ความสำคัญ	ความเพียงพอของน้ำเพื่อการเกษตร ตลอดทั้งปี		การเข้าถึงแหล่งน้ำการเกษตร		
		เพียงพอ	ไม่เพียงพอ	ทั่วถึง	ไม่ทั่วถึง	
๓.๒) แหล่งน้ำธรรมชาติ						
<input type="checkbox"/> ๑. แม่น้ำ			✓		✓	๓๐
<input type="checkbox"/> ๒. ห้วย/ลำธาร			✓		✓	๑๐
<input type="checkbox"/> ๓. คลอง						
<input type="checkbox"/> ๔. หนองน้ำ/บึง						
<input type="checkbox"/> ๕. น้ำตก						
<input type="checkbox"/> ๖. อื่นๆ(โปรดระบุ)						
๖.๑)						
๖.๒)						
๖.๓)						
๓.๓) แหล่งน้ำที่มนุษย์สร้างขึ้น						
<input type="checkbox"/> ๑. แก้มลิง						
<input type="checkbox"/> ๒. อ่างเก็บน้ำ			✓		✓	๕
<input type="checkbox"/> ๓. ฝาย		✓			✓	๓๐
<input checked="" type="checkbox"/> ๔. สระ						
<input type="checkbox"/> ๕. คลองชลประทาน						
<input type="checkbox"/> ๖. อื่นๆ(โปรดระบุ)						
๖.๑)						
๖.๒)						
๖.๓)						

(๓) บ้านหัวทุ่ง หมู่ที่ ๓

มีพื้นที่ทั้งหมด ๑,๙๓๖ มีแหล่งน้ำทางการเกษตร ดังนี้

แหล่งน้ำ ทางการเกษตร	ความเพียงพอของปริมาณน้ำฝนที่ใช้ในการทำการเกษตร		ปริมาณน้ำฝนที่ตกโดยเฉลี่ยในปีที่ผ่านมา (มิลลิเมตร) กรณีที่ทราบไปรตระบุ			
	เพียงพอ	ไม่เพียงพอ	การเข้าถึงแหล่งน้ำการเกษตร		ร้อยละของครัวเรือน ที่เข้าถึงฯ	
๓.๑) ปริมาณน้ำฝน	✓	✓	๗๐๐ มิลลิเมตร			
แหล่งน้ำ ทางการเกษตร	ลำดับ ความสำคัญ	ความเพียงพอของน้ำเพื่อการเกษตร ตลอดทั้งปี				
		เพียงพอ	ไม่เพียงพอ	ทั่วถึง	ไม่ทั่วถึง	
๓.๒) แหล่งน้ำธรรมชาติ						
<input type="checkbox"/> ๑. แม่น้ำ			✓			
<input type="checkbox"/> ๒. ห้วย/ลำธาร			✓			
<input type="checkbox"/> ๓. คลอง						
<input type="checkbox"/> ๔. ท่อน้ำ/บึง						
<input type="checkbox"/> ๕. น้ำตก						
<input type="checkbox"/> ๖. อื่นๆ(ไปรตระบุ)						
๖.๑)						
๖.๒)						
๖.๓)						
๓.๓) แหล่งน้ำที่มนุษย์สร้างขึ้น						
<input type="checkbox"/> ๑. แก้มลิง						
<input type="checkbox"/> ๒. อ่างเก็บน้ำ						
<input type="checkbox"/> ๓. ฝาย			✓			
<input type="checkbox"/> ๔. สระ			✓			
<input type="checkbox"/> ๕. คลองชลประทาน						
<input checked="" type="checkbox"/> ๖. อื่นๆ(ไปรตระบุ)						
๖.๑)						
๖.๒)						
๖.๓)						

๔) บ้านแม่สุขใน หมู่ที่ ๔

มีพื้นที่ทั้งหมด ๔๐๑ มีแหล่งน้ำทางการเกษตร ดังนี้

แหล่งน้ำ ทางการเกษตร	ความเพียงพอของปริมาณน้ำฝนที่ใช้ในการทำการเกษตร		ปริมาณน้ำฝนที่ตกโดยเฉลี่ยในปีที่ผ่านมา (มิลลิเมตร) กรณีที่ทราบโปรตรระบุ			
	เพียงพอ	ไม่เพียงพอ	การเข้าถึงแหล่งน้ำทางการเกษตร		ร้อยละของครัวเรือน ที่เข้าถึง	
๓.๑) ปริมาณน้ำฝน		✓	๙๐๐ มิลลิเมตร			
แหล่งน้ำ ทางการเกษตร	ลำดับ ความสำคัญ	ความเพียงพอของน้ำเพื่อการเกษตร ตลอดทั้งปี		การเข้าถึงแหล่งน้ำทางการเกษตร		
		เพียงพอ	ไม่เพียงพอ	ทั่วถึง	ไม่ทั่วถึง	ร้อยละของครัวเรือน ที่เข้าถึง
๓.๒) แหล่งน้ำธรรมชาติ						
<input type="checkbox"/> ๑. แม่น้ำ			✓			
<input type="checkbox"/> ๒. ห้วย/ลำธาร			✓			
<input type="checkbox"/> ๓. คลอง			✓			
<input type="checkbox"/> ๔. หนองน้ำ/บึง					✓	
<input type="checkbox"/> ๕. น้ำตก						
<input type="checkbox"/> ๖. อื่นๆ(โปรดระบุ)						
๖.๑)						
๖.๒)						
๖.๓)						
๓.๓) แหล่งน้ำที่มนุษย์สร้างขึ้น						
<input type="checkbox"/> ๑. แก้มลิง					✓	
<input type="checkbox"/> ๒. อ่างเก็บน้ำ					✓	
<input type="checkbox"/> ๓. ฝาย			✓			
<input type="checkbox"/> ๔. สระ			✓			
<input type="checkbox"/> ๕. คลองชลประทาน					✓	
<input type="checkbox"/> ๖. อื่นๆ(โปรดระบุ)						
๖.๑)						
๖.๒)						

(๕) บ้านป่าแฉม หมู่ที่ ๕

มีพื้นที่ทั้งหมด ๓,๗๑๑ มีแหล่งน้ำทางการเกษตร ดังนี้

แหล่งน้ำ ทางการเกษตร	ความเพียงพอของปริมาณน้ำฝนที่ใช้ในการทำการเกษตร		ปริมาณน้ำฝนที่ตกโดยเฉลี่ยในปีที่ผ่านมา (มิลลิเมตร) กรณีที่ทราบโปรตรระบุ			
	เพียงพอ	ไม่เพียงพอ				
๓.๑) ปริมาณน้ำฝน		✓	๗๐๐ มิลลิเมตร			
แหล่งน้ำ ทางการเกษตร	ลำดับ ความสำคัญ	ความเพียงพอของน้ำเพื่อการเกษตร ตลอดทั้งปี		การเข้าถึงแหล่งน้ำทางการเกษตร		
		เพียงพอ	ไม่เพียงพอ	ทั่วถึง	ไม่ทั่วถึง	ร้อยละของ ครัวเรือนที่ เข้าถึงฯ
๓.๒) แหล่งน้ำธรรมชาติ						
<input type="checkbox"/> ๑. แม่น้ำ			✓		✓	
<input type="checkbox"/> ๒. ห้วย/ลำธาร			✓		✓	
<input type="checkbox"/> ๓. คลอง						
<input type="checkbox"/> ๔. หนองน้ำ/บึง						
<input type="checkbox"/> ๕. น้ำตก						
<input type="checkbox"/> ๖. อื่นๆ(โปรดระบุ) ๖.๑) ๖.๒) ๖.๓)						
๓.๓) แหล่งน้ำที่มนุษย์สร้างขึ้น						
<input type="checkbox"/> ๑. แก้มลิง						
<input type="checkbox"/> ๒. อ่างเก็บน้ำ						
<input type="checkbox"/> ๓. ฝาย						
<input type="checkbox"/> ๔. สระ			✓		✓	
<input type="checkbox"/> ๕. คลองชลประทาน						
<input type="checkbox"/> ๖. อื่นๆ(โปรดระบุ) ๖.๑) ๖.๒)						

(๖) บ้านน้ำหลง หมู่ที่ ๖

มีพื้นที่ทั้งหมด ๑,๙๐๐ มีแหล่งน้ำทางการเกษตร ดังนี้

แหล่งน้ำ ทางการเกษตร	ความเพียงพอของปริมาณน้ำฝนที่ใช้ในการทำการเกษตร		ปริมาณน้ำฝนที่ตกโดยเฉลี่ยในปีที่ผ่านมา (มิลลิเมตร) กรณีที่ทราบโปรตรระบุ			
	เพียงพอ	ไม่เพียงพอ	การเข้าถึงแหล่งน้ำการเกษตร		ร้อยละของ ครัวเรือนที่เข้าถึง	
๓.๑) ปริมาณน้ำฝน		✓	๙๐๐ มิลลิเมตร			
แหล่งน้ำ ทางการเกษตร	ลำดับ ความสำคัญ	ความเพียงพอของน้ำเพื่อการเกษตร ตลอดทั้งปี				
		เพียงพอ	ไม่เพียงพอ	ทั่วถึง	ไม่ทั่วถึง	
๓.๒) แหล่งน้ำธรรมชาติ						
<input type="checkbox"/> ๑. แม่น้ำ			✓			๓๐
<input type="checkbox"/> ๒. ห้วย/ลำธาร			✓			๓๐
<input type="checkbox"/> ๓. คลอง						
<input type="checkbox"/> ๔. หนองน้ำ/บึง						
<input type="checkbox"/> ๕. น้ำตก						
<input type="checkbox"/> ๖. อื่นๆ(โปรดระบุ)						
๖.๑)						
๖.๒)						
๖.๓)						
๓.๓) แหล่งน้ำที่มนุษย์สร้างขึ้น						
<input type="checkbox"/> ๑. แก้มลิง						
<input type="checkbox"/> ๒. อ่างเก็บน้ำ						
<input type="checkbox"/> ๓. ฝาย			✓		✓	
<input type="checkbox"/> ๔. สระ			✓		✓	
<input type="checkbox"/> ๕. คลองชลประทาน						
<input checked="" type="checkbox"/> ๖. อื่นๆ(โปรดระบุ)						
๖.๑)						

(๗) บ้านแม่สุขวังเหนือ หมู่ที่ ๗

มีพื้นที่ทั้งหมด ๑,๑๒๐ มีแหล่งน้ำทางการเกษตร ดังนี้

แหล่งน้ำ ทางการเกษตร	ความเพียงพอของปริมาณน้ำฝนที่ใช้ในการทำการเกษตร		ปริมาณน้ำฝนที่ตกโดยเฉลี่ยในปีที่ผ่านมา (มิลลิเมตร) กรณีที่ทราบไปรตระบุ			
	เพียงพอ	ไม่เพียงพอ	การเข้าถึงแหล่งน้ำการเกษตร		ร้อยละของ ครัวเรือนที่เข้าถึง ฯ	
๓.๑) ปริมาณน้ำฝน		✓	๙๐๐ มิลลิเมตร			
แหล่งน้ำ ทางการเกษตร	ลำดับ ความสำคัญ	ความเพียงพอของน้ำเพื่อการเกษตร ตลอดทั้งปี				
		เพียงพอ	ไม่เพียงพอ	ทั่วถึง	ไม่ทั่วถึง	
๓.๒) แหล่งน้ำธรรมชาติ						
<input type="checkbox"/> ๑. แม่น้ำ			✓		✓	
<input type="checkbox"/> ๒. ห้วย/ลำธาร			✓		✓	
<input type="checkbox"/> ๓. คลอง			✓		✓	
<input type="checkbox"/> ๔. หนองน้ำ/บึง			✓		✓	
<input type="checkbox"/> ๕. น้ำตก						
<input type="checkbox"/> ๖. อื่นๆ(ไปรตระบุ)						
๖.๑)						
๖.๒)						
๓.๓) แหล่งน้ำที่มนุษย์สร้างขึ้น						
<input type="checkbox"/> ๑. แก้มลิง						
<input type="checkbox"/> ๒. อ่างเก็บน้ำ						
<input type="checkbox"/> ๓. ฝาย						
<input type="checkbox"/> ๔. สระ						
<input type="checkbox"/> ๕. คลองชลประทาน						
<input checked="" type="checkbox"/> ๖. อื่นๆ(ไปรตระบุ)						
๖.๑)						
๖.๒)						

(๘) บ้านแม่สุขวังเหนือ หมู่ที่ ๘

มีพื้นที่ทั้งหมด ๑,๕๐๐ มีแหล่งน้ำทางการเกษตร ดังนี้

แหล่งน้ำ ทางการเกษตร	ความเพียงพอของปริมาณน้ำฝนที่ใช้ในการทำการเกษตร		ปริมาณน้ำฝนที่ตกโดยเฉลี่ยในปีที่ผ่านมา (มิลลิเมตร) กรณีที่ทราบไปรตระบุ			
	เพียงพอ	ไม่เพียงพอ	การเข้าถึงแหล่งน้ำการเกษตร		ร้อยละของ ครัวเรือนที่เข้าถึง	
๓.๑) ปริมาณน้ำฝน		✓	๙๐๐ มิลลิเมตร			
แหล่งน้ำ ทางการเกษตร	ลำดับ ความสำคัญ	ความเพียงพอของน้ำเพื่อการเกษตร ตลอดทั้งปี		การเข้าถึงแหล่งน้ำการเกษตร		
		เพียงพอ	ไม่เพียงพอ	ทั่วถึง	ไม่ทั่วถึง	ร้อยละของ ครัวเรือนที่เข้าถึง
๓.๒) แหล่งน้ำธรรมชาติ						
<input type="checkbox"/> ๑. แม่น้ำ			✓		✓	๒๐
<input type="checkbox"/> ๒. ห้วย/ลำธาร			✓		✓	๒๐
<input type="checkbox"/> ๓. คลอง						
<input type="checkbox"/> ๔. หนองน้ำ/บึง						
<input type="checkbox"/> ๕. น้ำตก						
<input type="checkbox"/> ๖. อื่นๆ(ไปรตระบุ)						
๖.๑)						
๖.๒)						
๓.๓) แหล่งน้ำที่มนุษย์สร้างขึ้น						
<input type="checkbox"/> ๑. แก้มลิง						
<input type="checkbox"/> ๒. อ่างเก็บน้ำ			✓		✓	๑๐
<input type="checkbox"/> ๓. ฝาย		✓			✓	๓๐
<input type="checkbox"/> ๔. สระ						
<input type="checkbox"/> ๕. คลองชลประทาน						
<input checked="" type="checkbox"/> ๖. อื่นๆ(ไปรตระบุ)						
๖.๑)						
๖.๒)						

(๙) บ้านแม่สุขวังเหนือ หมู่ที่ ๙

มีพื้นที่ทั้งหมด ๒๐๐ มีแหล่งน้ำทางการเกษตร ดังนี้

แหล่งน้ำ ทางการเกษตร	ความเพียงพอของปริมาณน้ำฝนที่ใช้ในการทำการเกษตร		ปริมาณน้ำฝนที่ตกโดยเฉลี่ยในปีที่ผ่านมา (มิลลิเมตร) กรณีที่ทราบโปรตรระบุ			
	เพียงพอ	ไม่เพียงพอ	การเข้าถึงแหล่งน้ำการเกษตร			ร้อยละของ ครัวเรือนที่เข้าถึงฯ
๓.๑) ปริมาณน้ำฝน		✓	๙๐๐ มิลลิเมตร			
แหล่งน้ำ ทางการเกษตร	ลำดับ ความสำคัญ	ความเพียงพอของน้ำเพื่อการเกษตร ตลอดทั้งปี		การเข้าถึงแหล่งน้ำการเกษตร		
		เพียงพอ	ไม่เพียงพอ	ทั่วถึง	ไม่ทั่วถึง	
๓.๒) แหล่งน้ำธรรมชาติ						
<input type="checkbox"/> ๑. แม่น้ำ			✓		✓	
<input type="checkbox"/> ๒. ห้วย/ลำธาร			✓		✓	
<input type="checkbox"/> ๓. คลอง			✓		✓	
<input type="checkbox"/> ๔. หนองน้ำ/บึง			✓		✓	
<input type="checkbox"/> ๕. น้ำตก						
<input type="checkbox"/> ๖. อื่นๆ(โปรดระบุ) ๖.๑) ๖.๒) ๖.๓)						
๓.๓) แหล่งน้ำที่มนุษย์สร้างขึ้น						
<input type="checkbox"/> ๑. แก้มลิง						
<input type="checkbox"/> ๒. อ่างเก็บน้ำ						
<input type="checkbox"/> ๓. ฝาย						
<input type="checkbox"/> ๔. สระ						
<input type="checkbox"/> ๕. คลองชลประทาน						
<input checked="" type="checkbox"/> ๖. อื่นๆ(โปรดระบุ) ๖.๑) ๖.๒) ๖.๓)						

(๑๐) บ้านสบมา หมู่ที่ ๑๐

มีพื้นที่ทั้งหมด ๕๐๑ มีแหล่งน้ำทางการเกษตร ดังนี้

แหล่งน้ำ ทางการเกษตร	ความเพียงพอของปริมาณน้ำฝนที่ใช้ในการทำเกษตร		ปริมาณน้ำฝนที่ตกโดยเฉลี่ยในปีที่ผ่านมา (มิลลิเมตร) กรณีที่ทราบไปรตระบุ			
	เพียงพอ	ไม่เพียงพอ	การเข้าถึงแหล่งน้ำทางการเกษตร		ร้อยละของ ครัวเรือนที่เข้าถึง ฯ	
๓.๑) ปริมาณน้ำฝน		✓	๘๐๐ มิลลิเมตร			
แหล่งน้ำ ทางการเกษตร	ลำดับ ความสำคัญ	ความเพียงพอของน้ำเพื่อการเกษตร ตลอดทั้งปี				
		เพียงพอ	ไม่เพียงพอ	ทั่วถึง	ไม่ทั่วถึง	
๓.๒) แหล่งน้ำธรรมชาติ						
<input type="checkbox"/> ๑. แม่น้ำ			✓		✓	๓๐
<input type="checkbox"/> ๒. ห้วย/ลำธาร			✓		✓	๒๐
<input type="checkbox"/> ๓. คลอง						
<input type="checkbox"/> ๔. หนองน้ำ/บึง						
<input type="checkbox"/> ๕. น้ำตก						
<input type="checkbox"/> ๖. อื่นๆ(ไปรตระบุ)						
๖.๑)						
๖.๒)						
๖.๓)						
๓.๓) แหล่งน้ำที่มนุษย์สร้างขึ้น						
<input type="checkbox"/> ๑. แก้มลิง						
<input type="checkbox"/> ๒. อ่างเก็บน้ำ						
<input type="checkbox"/> ๓. ฝาย			✓		✓	๑๐
<input type="checkbox"/> ๔. สระ			✓		✓	๑๕
<input type="checkbox"/> ๕. คลองชลประทาน						
<input checked="" type="checkbox"/> ๖. อื่นๆ(ไปรตระบุ)						
๖.๑)						
๖.๒)						
๖.๓)						

๗.๔ ข้อมูลด้านแหล่งน้ำกิน น้ำใช้ (หรือน้ำเพื่อการอุปโภค บริโภค)

(๑) บ้านแม่มา หมู่ที่ ๑

มีพื้นที่ทั้งหมด ๖๐๑ มีแหล่งน้ำน้ำกิน น้ำใช้ (หรือน้ำเพื่อการอุปโภค บริโภค) ดังนี้

แหล่งน้ำ	ไม่มี	มี		ทั่วถึงหรือไม่		
		เพียงพอ	ไม่เพียงพอ	ทั่วถึง	ไม่ทั่วถึง	ร้อยละของครัวเรือนที่เข้าถึง
๔.๑ บ่อบาดาลสาธารณะ	✓					
๔.๒ บ่อน้ำตื้นสาธารณะ	✓					
๔.๓ ประปาหมู่บ้าน (ขององค์กรปกครองส่วนท้องถิ่น)		✓				
๔.๔ ระบบประปา (การประปาส่วนภูมิภาค)	✓					
๔.๕ แหล่งน้ำธรรมชาติ						
๔.๖ อื่นๆ (โปรดระบุ)						
๔.๖.๑)						
๔.๖.๒)						

(๒) บ้านใหม่หลายท่า หมู่ที่ ๒

มีพื้นที่ทั้งหมด ๒,๓๘๒ มีแหล่งน้ำทางการเกษตร ดังนี้

แหล่งน้ำ	ไม่มี	มี		ทั่วถึงหรือไม่		
		เพียงพอ	ไม่เพียงพอ	ทั่วถึง	ไม่ทั่วถึง	ร้อยละของครัวเรือนที่เข้าถึง
๔.๑ บ่อบาดาลสาธารณะ	✓					
๔.๒ บ่อน้ำตื้นสาธารณะ	✓					
๔.๓ ประปาหมู่บ้าน (ขององค์กรปกครองส่วนท้องถิ่น)		✓		✓		๑๐๐ %
๔.๔ ระบบประปา (การประปาส่วนภูมิภาค)		✓				
๔.๕ แหล่งน้ำธรรมชาติ			✓		✓	๔๐ %
๔.๖ อื่นๆ (โปรดระบุ)						
๔.๖.๑)						
๔.๖.๒)						

(๓) บ้านหัวทุ่ง หมู่ที่ ๓

มีพื้นที่ทั้งหมด ๑,๙๓๖ มีแหล่งน้ำน้ำกิน น้ำใช้ (หรือน้ำเพื่อการอุปโภค บริโภค) ดังนี้

แหล่งน้ำ	ไม่มี	มี		ทั่วถึงหรือไม่		
		เพียงพอ	ไม่เพียงพอ	ทั่วถึง	ไม่ทั่วถึง	ร้อยละของครัวเรือนที่เข้าถึง
๔.๑ บ่อบาดาลสาธารณะ			✓		✓	๕๐ %
๔.๒ บ่อน้ำตื้นสาธารณะ	✓					
๔.๓ ประปาหมู่บ้าน (ขององค์กรปกครองส่วนท้องถิ่น)			✓	✓		๕๐ %
๔.๔ ระบบประปา (การประปาส่วนภูมิภาค)	✓					
๔.๕ แหล่งน้ำธรรมชาติ			✓		✓	
๔.๖ อื่นๆ (โปรดระบุ)						
๔.๖.๑)						
๔.๖.๒)						

(๔) บ้านแม่สุขใน หมู่ที่ ๔

มีพื้นที่ทั้งหมด ๔๐๑ มีแหล่งน้ำน้ำกิน น้ำใช้ (หรือน้ำเพื่อการอุปโภค บริโภค) ดังนี้

แหล่งน้ำ	ไม่มี	มี		ทั่วถึงหรือไม่		
		เพียงพอ	ไม่เพียงพอ	ทั่วถึง	ไม่ทั่วถึง	ร้อยละของครัวเรือนที่เข้าถึง
๔.๑ บ่อบาดาลสาธารณะ	✓					
๔.๒ บ่อน้ำตื้นสาธารณะ	✓					
๔.๓ ประปาหมู่บ้าน (ขององค์กรปกครองส่วนท้องถิ่น)						
๔.๔ ระบบประปา (การประปาส่วนภูมิภาค)	✓					
๔.๕ แหล่งน้ำธรรมชาติ			✓			
๔.๖ อื่นๆ (โปรดระบุ)			✓			
๔.๖.๑)ประปาภูเขา.....						
๔.๖.๒)						
๔.๖.๓)						

(๕) บ้านป่าแฉม หมู่ที่ ๕

มีพื้นที่ทั้งหมด ๓,๗๑๑ มีแหล่งน้ำน้ำกิน น้ำใช้ (หรือน้ำเพื่อการอุปโภค บริโภค) ดังนี้

แหล่งน้ำ	ไม่มี	มี		ทั่วถึงหรือไม่		
		เพียงพอ	ไม่เพียงพอ	ทั่วถึง	ไม่ทั่วถึง	ร้อยละของครัวเรือนที่เข้าถึง
๔.๑ บ่อบาดาลสาธารณะ						
๔.๒ บ่อน้ำตื้นสาธารณะ						
๔.๓ ประปาหมู่บ้าน (ขององค์กรปกครองส่วนท้องถิ่น)		✓		✓		
๔.๔ ระบบประปา (การประปาส่วนภูมิภาค)						
๔.๕ แหล่งน้ำธรรมชาติ						
๔.๖ อื่นๆ (โปรดระบุ)						
๔.๖.๑)						
๔.๖.๒)						

(๖) บ้านน้ำหลง หมู่ที่ ๖

มีพื้นที่ทั้งหมด ๑,๙๐๐ มีแหล่งน้ำน้ำกิน น้ำใช้ (หรือน้ำเพื่อการอุปโภค บริโภค) ดังนี้

แหล่งน้ำ	ไม่มี	มี		ทั่วถึงหรือไม่		
		เพียงพอ	ไม่เพียงพอ	ทั่วถึง	ไม่ทั่วถึง	ร้อยละของครัวเรือนที่เข้าถึง
๔.๑ บ่อบาดาลสาธารณะ						
๔.๒ บ่อน้ำตื้นสาธารณะ						
๔.๓ ประปาหมู่บ้าน (ขององค์กรปกครองส่วนท้องถิ่น)		✓		✓		๑๐๐ %
๔.๔ ระบบประปา (การประปาส่วนภูมิภาค)	✓					
๔.๕ แหล่งน้ำธรรมชาติ			✓	✓		๘๐ %
๔.๖ อื่นๆ (โปรดระบุ)						
๔.๖.๑)						
๔.๖.๒)						

(๗) บ้านแม่สุขวังเหนือ หมู่ที่ ๗

มีพื้นที่ทั้งหมด ๑,๑๒๐ มีแหล่งน้ำน้ำกิน น้ำใช้ (หรือน้ำเพื่อการอุปโภค บริโภค) ดังนี้

แหล่งน้ำ	ไม่มี	มี		ทั่วถึงหรือไม่		
		เพียงพอ	ไม่เพียงพอ	ทั่วถึง	ไม่ทั่วถึง	ร้อยละของครัวเรือนที่เข้าถึง
๔.๑ บ่อบาดาลสาธารณะ	✓					
๔.๒ บ่อน้ำตื้นสาธารณะ						
๔.๓ ประปาหมู่บ้าน (ขององค์กรปกครองส่วนท้องถิ่น)		✓		✓		
๔.๔ ระบบประปา (การประปาส่วนภูมิภาค)						
๔.๕ แหล่งน้ำธรรมชาติ						
๔.๖ อื่นๆ (โปรดระบุ)						
๔.๖.๑)						
๔.๖.๒)						
๔.๖.๓)						

(๘) บ้านแม่สุขเหนือ หมู่ที่ ๘

มีพื้นที่ทั้งหมด ๑,๕๐๐ มีแหล่งน้ำน้ำกิน น้ำใช้ (หรือน้ำเพื่อการอุปโภค บริโภค) ดังนี้

แหล่งน้ำ	ไม่มี	มี		ทั่วถึงหรือไม่		
		เพียงพอ	ไม่เพียงพอ	ทั่วถึง	ไม่ทั่วถึง	ร้อยละของครัวเรือนที่เข้าถึง
๔.๑ บ่อบาดาลสาธารณะ						
๔.๒ บ่อน้ำตื้นสาธารณะ						
๔.๓ ประปาหมู่บ้าน (ขององค์กรปกครองส่วนท้องถิ่น)		✓		✓		๑๐๐ %
๔.๔ ระบบประปา (การประปาส่วนภูมิภาค)						
๔.๕ แหล่งน้ำธรรมชาติ			✓		✓	๕๐ %
๔.๖ อื่นๆ (โปรดระบุ)						
๔.๖.๑)						
๔.๖.๒)						

(๙) บ้านแม่สุขป่าสัก หมู่ที่ ๙

มีพื้นที่ทั้งหมด ๒๐๐ มีแหล่งน้ำน้ำกิน น้ำใช้ (หรือน้ำเพื่อการอุปโภค บริโภค) ดังนี้

แหล่งน้ำ	ไม่มี	มี		ทั่วถึงหรือไม่		
		เพียงพอ	ไม่เพียงพอ	ทั่วถึง	ไม่ทั่วถึง	ร้อยละของครัวเรือนที่เข้าถึง
๔.๑ บ่อบาดาลสาธารณะ	✓					
๔.๒ บ่อน้ำตื้นสาธารณะ						
๔.๓ ประปาหมู่บ้าน (ขององค์กรปกครองส่วนท้องถิ่น)		✓		✓		๑๐๐ %
๔.๔ ระบบประปา (การประปาส่วนภูมิภาค)						
๔.๕ แหล่งน้ำธรรมชาติ			✓		✓	
๔.๖ อื่นๆ (โปรดระบุ)						
๔.๖.๑)						
๔.๖.๒)						
๔.๖.๓)						

(๑๐) บ้านสบมา หมู่ที่ ๑๐

มีพื้นที่ทั้งหมด ๕๐๑ มีแหล่งน้ำน้ำกิน น้ำใช้ (หรือน้ำเพื่อการอุปโภค บริโภค) ดังนี้

แหล่งน้ำ	ไม่มี	มี		ทั่วถึงหรือไม่		
		เพียงพอ	ไม่เพียงพอ	ทั่วถึง	ไม่ทั่วถึง	ร้อยละของครัวเรือนที่เข้าถึง
๔.๑ บ่อบาดาลสาธารณะ	✓					
๔.๒ บ่อน้ำตื้นสาธารณะ	✓					
๔.๓ ประปาหมู่บ้าน (ขององค์กรปกครองส่วนท้องถิ่น)		✓		✓		๑๐๐ %
๔.๔ ระบบประปา (การประปาส่วนภูมิภาค)	✓					
๔.๕ แหล่งน้ำธรรมชาติ						
๔.๖ อื่นๆ (โปรดระบุ)						
๔.๖.๑)						
๔.๖.๒)						
๔.๖.๓)						

๘. ศาสนา ประเพณี วัฒนธรรม

๘.๑ การนับถือศาสนา

- ผู้ที่นับถือศาสนาพุทธ ร้อยละ ๑๐๐
วัด ๙ แห่ง
สำนักสงฆ์ - แห่ง
- ผู้ที่นับถือศาสนาคริสต์ ร้อยละ -
สำนักคริสต์ - แห่ง

๘.๒ ประเพณีและงานประจำปี

- ประเพณีวันขึ้นปีใหม่ ประมาณเดือน มกราคม
- ประเพณีบวงสรวงเจ้าพ่อพญาวัง ประมาณเดือน มิถุนายน
- ประเพณีสลากภัตตร ประมาณเดือน สิงหาคม
- ประเพณีแห่เทียนพรรษา ประมาณเดือน กรกฎาคม
- ประเพณีวันสงกรานต์ ประมาณเดือน เมษายน
- ประเพณีลอยกระทง ประมาณเดือน ตุลาคม พฤศจิกายน

๘.๓ ภูมิปัญญาท้องถิ่น ภาษาถิ่น

ภูมิปัญญาท้องถิ่น ประชาชนในเขตองค์การบริหารส่วนตำบลได้อนุรักษ์ภูมิปัญญาท้องถิ่น ได้แก่ วิธีการทำเครื่องจักสารใช้สำหรับในครัวเรือน วิธีการทอผ้า วิธีถนอมอาหาร

ผู้มีความรู้ภูมิปัญญา (ปราชญ์ชาวบ้าน)

๑. แพทย์แผนไทย/สมุนไพร /หมอพื้นบ้าน ได้แก่

- ๑. นายจันทร์ คนเที่ยง ที่อยู่ ๔๔ ม.๒ ต.วังซ้าย มีความสามารถด้านสมุนไพร
- ๒. นายศักดิ์ กาวิละ ที่อยู่ ๑๑๓ ม.๒ ต.วังซ้าย มีความสามารถด้านหมอพื้นบ้าน
- ๓. นางผ่องศรี คัดอ่าน ที่อยู่ ม.๗ ต.วังซ้าย มีความสามารถด้านแพทย์แผนไทย

๒. ผู้อนุรักษ์ศิลปวัฒนธรรม/ประเพณีท้องถิ่น ได้แก่

- ๑. นายพิภพ คนเที่ยง ที่อยู่ ๔๘ ม.๒ ต.วังซ้าย มีความสามารถด้านพิธีกรรมทางศาสนา
- ๒. ส.ต.โล อวดผล ที่อยู่ ๖๘ ม.๒ ต.วังซ้าย มีความสามารถด้านประเพณี
- ๓. นายหลาน มาลา ที่อยู่ ม.๗ ต.วังซ้าย

๓. งานฝีมือต่างๆ ช่างไม้ ช่างปั้น ช่างแกะ หัตถกรรม จักสาน ทอผ้า เป็นต้นได้แก่

- | | | | |
|--------------|--------------|--------------------------|---------------------------------|
| ๑. นายเป็ง | นาละออง | ที่อยู่ ๖๗ ม.๒ ต.วังซ้าย | มีความสามารถด้านช่างไม้ ช่างปูน |
| ๒. นายเดช | สวัสดิ์ | ที่อยู่ ๑๘ ม.๒ ต.วังซ้าย | มีความสามารถด้านจักสาน |
| ๓. นางเหลียว | ตันโคง | ที่อยู่ ๘๗ ม.๒ ต.วังซ้าย | มีความสามารถด้านทำบายศรี |
| ๔. นายจันทร์ | มาลา | ที่อยู่ ม.๗ ต.วังซ้าย | |
| ๕. นางคำไหล | มาลา | ที่อยู่ ม.๗ ต.วังซ้าย | |
| ๖. นายบุญผาง | พันธ์เรือนดี | ที่อยู่ ม.๑๐ ต.วังซ้าย | มีความสามารถด้านช่างไม้ |

๔. ผู้มีความสามารถด้านเกษตร เช่นการเพาะปลูก ขยายพันธุ์ การปรับใช้เทคโนโลยีได้แก่

- | | | | |
|----------------|--------------|---------------------------|---------------------------------------|
| ๑. นายจรินทร์ | คนเที่ยง | ที่อยู่ ๘๗ ม.๒ ต.วังซ้าย | มีความสามารถด้านการวิเคราะห์ดิน |
| ๒. นายฉลาด | ติดชัย | ที่อยู่ ๑๐๘ ม.๒ ต.วังซ้าย | มีความสามารถด้านการเพาะปลูกขยายพันธุ์ |
| ๓. นายเด่นชัย | คิดเสาร์ชุ่ม | ที่อยู่ ๖๗ ม.๕ ต.วังซ้าย | มีความสามารถด้านการทำปุ๋ยหมัก |
| ๔. นายจำรูณ | สุดใจ | ที่อยู่ ๑๒๘ ม.๕ ต.วังซ้าย | มีความสามารถด้านการปลูกกล้วย |
| ๕. นายวุฒิพงษ์ | ตันใจ | ที่อยู่ ม.๗ ต.วังซ้าย | |
| ๖. นายกิตติชัย | ลัยศรียนต์ | ที่อยู่ ม.๑๐ ต.วังซ้าย | มีความสามารถขยายพันธุ์พืช |
| ๗. นายสมาน | จันตะมะ | ที่อยู่ ม.๑๐ ต.วังซ้าย | มีความสามารถขยายพันธุ์พืช |
| ๑๐. นายสมนึก | จันตะมะ | ที่อยู่ ๗๙ ม.๑๐ ต.วังซ้าย | มีความสามารถด้านทำปุ๋ยน้ำหมัก |

ชีวภาพ

๕. ผู้มีความสามารถด้านการถนอมอาหาร

- | | | | |
|----------------|----------|---------------------------|--------------------------------|
| ๑. นางอ้อย | คนเที่ยง | ที่อยู่ ๙ ม.๒ ต.วังซ้าย | มีความสามารถด้านการทำขนม |
| ๒. นางกชกร | คิดอ่าน | ที่อยู่ ๖๕ ม.๒ ต.วังซ้าย | มีความสามารถด้านการทำขนม |
| ๓. นางนงลักษณ์ | ตณภู | ที่อยู่ ๑๒๓ ม.๕ ต.วังซ้าย | มีความสามารถด้านทำคอนโดตากแห้ง |
| ๔. นางศุภาภรณ์ | คิดอ่าน | ที่อยู่ ม.๗ ต.วังซ้าย | |

๖. ผู้มีความสามารถด้านความเชื่อ โหราศาสตร์ ไสยศาสตร์ ได้แก่

- | | | | |
|--------------|----------|--------------------------|--------------------------------------|
| ๑. นายนวล | คนเที่ยง | ที่อยู่ ๒๕ ม.๒ ต.วังซ้าย | มีความสามารถด้านไสยศาสตร์ (เลี้ยงผี) |
| ๒. นายจันทร์ | คนเที่ยง | ที่อยู่ ๔๙ ม.๒ ต.วังซ้าย | มีความสามารถด้านไสยศาสตร์ (วาไม) |

๗. ผู้มีความสามารถด้านการจัดการกลุ่ม

- | | | | |
|---------------|------------|--------------------------|--------------------------------------|
| ๑. นายธนพล | วงศ์แก้ว | ที่อยู่ ๒๖ ม.๒ ต.วังซ้าย | มีความสามารถด้านประธาน กข.คจ. |
| ๒. นายนิวัตร | ความเพียร | ที่อยู่ ๕๘ ม.๒ ต.วังซ้าย | มีความสามารถด้านประธานกองทุนหมู่บ้าน |
| ๓. นายฉกรรณ | กอบแก้ว | ที่อยู่ ๘๒ ม.๒ ต.วังซ้าย | มีความสามารถด้านประธานร้านค้าชุมชน |
| ๔. นางจุฑามาศ | จาทูประยูร | ที่อยู่ ๔๐ ม.๒ ต.วังซ้าย | มีความสามารถด้านประธานกลุ่มแม่บ้าน |
| ๕. นายจรัญ | รูปสูง | ที่อยู่ ม.๗ ต.วังเหนือ | |

ภาษาถิ่น ส่วนมากร้อยละ ๙๐% พูดภาษาเหนือ

๘.๔ ลินค้าพื้นเมืองและของที่ระลึก

ประชาชนในเขตองค์การบริหารส่วนตำบลได้ผลิตของใช้พื้นเมืองขึ้นใช้ในครัวเรือนและ
เหลือเอาไว้จำหน่ายบ้าง ได้แก่ ผ้าที่ทอจากมือ เครื่องจักรสานที่ทำจากไม้ไผ่

๙. ทรัพยากรธรรมชาติ

๙.๑ น้ำ ที่ใช้ในการอุปโภคและบริโภค เป็นน้ำที่ได้จากน้ำฝน และได้จากแหล่งน้ำธรรมชาติ จะต้องนำมาผ่านกระบวนการของระบบประปา สำหรับน้ำใต้ดินมีปริมาณน้อย ไม่สามารถนำขึ้นมาใช้ให้พอเพียงได้ และบางแห่งไม่สามารถใช้ดื่มและอุปโภคได้

๙.๒ ป่าไม้ ในเขตองค์การบริหารส่วนตำบลไม่มีป่าไม้

๙.๓ ภูเขา ในเขตองค์การบริหารส่วนตำบลไม่มีภูเขา

๙.๔ คุณภาพของทรัพยากรธรรมชาติ

ในพื้นที่ขององค์การบริหารส่วนตำบล ส่วนใหญ่เป็นพื้นที่สำหรับเพาะปลูก ที่อยู่อาศัย ร้านค้า สถานประกอบการ ตามลำดับ และมีพื้นที่เพียงเล็กน้อยที่เป็นพื้นที่สาธารณะ ทรัพยากรธรรมชาติในพื้นที่ ได้แก่ ดิน น้ำ ต้นไม้ อากาศที่ไม่มีมลพิษ ปัญหา คือ ไม่สามารถที่จะนำน้ำจากใต้ดินมาใช้ในการอุปโภคและบริโภคได้ ต้องอาศัยน้ำดิบจากแหล่งอื่น และน้ำฝน น้ำในการทำการเกษตรก็ต้องรอฤดูฝน มีแหล่งน้ำใช้ในการเกษตรไม่เพียงพอ ปัญหา คือ ยังไม่สามารถหาแหล่งน้ำสำหรับการเกษตรได้เพิ่มขึ้น เพราะพื้นที่ส่วนมากเป็นของประชาชน ปัญหาด้านขยะ เมื่อชุมชนแออัด ขยะก็มากขึ้น การแก้ไขปัญหา องค์การบริหารส่วนตำบลได้จัดทำโครงการเพื่อแก้ปัญหาให้กับประชาชน และเป็นไปตามความต้องการของประชาชน เช่น โครงการจัดหาถังขยะรองรับขยะให้ครอบคลุมทั้งพื้นที่ โครงการปลูกต้นไม้ในวันสำคัญต่างๆ ในพื้นที่ของตนเองและที่สาธารณะรวมทั้งปรับปรุงสภาพภูมิทัศน์ของชุมชนให้ร่มรื่นสวยงาม ให้เป็นชุมชนน่าอยู่ เป็นที่พักผ่อนหย่อนใจของประชาชน ฯลฯ

๑๐. อื่นๆ

๑๐.๑ สรุปผลการสำรวจข้อมูลพื้นฐานในเขตองค์การบริหารส่วนตำบล ประจำปีงบประมาณ พ.ศ. ๒๕๕๙

ตามที่องค์การบริหารส่วนตำบลวังซ้าย ได้ดำเนินโครงการสำรวจข้อมูลพื้นฐานในเขตรับผิดชอบขององค์การบริหารส่วนตำบล ประจำปีงบประมาณ พ.ศ. ๒๕๕๙ เพื่อนำผลการสำรวจมาพิจารณาแก้ไขปัญหาที่เกิดขึ้นให้แก่ชุมชน ผลการสำรวจพบว่าประชาชนในเขตองค์การบริหารส่วนตำบล ยังพบปัญหา ดังนี้

- | | |
|--------------------------------|--------------|
| ๑) ประชากรที่สูบบุหรี่ | จำนวน ๕๐๐ คน |
| ๒) ประชากรที่ดื่มสุรา | จำนวน ๑๗๑ คน |
| ๓) ประชากรไม่ชอบการออกกำลังกาย | จำนวน ๓๐๐ คน |

การแก้ไขปัญหา

- ๑) ส่งเสริม สนับสนุนให้ประชาชนสนใจในสุขภาพมากขึ้น โดยการจัดโครงการ/กิจกรรมต่างๆ ให้เห็นถึงผลดีของการรักษาสุขภาพ
- ๒) รมรงค์ ส่งเสริม จัดโครงการ/กิจกรรมงดสูบบุหรี่ - ดื่มสุรา ลด ละ เลิก เพื่อให้ประชาชนเกิดความตระหนักถึงโทษของการสูบบุหรี่ - ดื่มสุรา
- ๓) ส่งเสริมการประกอบอาชีพต่างๆ ให้กับประชาชน เพื่อเพิ่มรายได้ แก้ไขปัญหาความยากจนในชุมชน

๑๐.๒ สรุปผลการสำรวจข้อมูล กชช. ๒ ค. ประจำปี ๒๕๕๙

ตามที่พัฒนาชุมชนอำเภอวังเหนือ ได้ดำเนินการสำรวจข้อมูล กชช. ๒ ค. ประจำปี ๒๕๕๙ ในเขตตำบลวังซ้าย เพื่อนำผลการสำรวจมาพิจารณาแก้ไขปัญหาที่เกิดขึ้นให้แก่ชุมชน ผลการสำรวจสามารถสรุปตามตัวชี้วัดได้ ดังนี้
ตัวชี้วัดแบ่งเป็น ๓ ระดับ คือ

- ๑ = มีปัญหามาก
- ๒ = มีปัญหาปานกลาง
- ๓ = มีปัญหาน้อย/ไม่มีปัญหา

ทั้งนี้ จะนำข้อมูลเฉพาะตัวชี้วัดที่ได้ คะแนน ๑ มาพิจารณา ดังนี้

➤ ตัวชี้วัดสภาพปัญหาของตำบลวังซ้าย

- ๑) ด้านความเข้มแข็งของชุมชน
 - การได้รับความคุ้มครองทางสังคม
 - การเรียนรู้โดยชุมชน
 - การเข้าถึงแหล่งเงินทุนของประชาชน
- ๒) ด้านทรัพยากรธรรมชาติและสิ่งแวดล้อม
 - คุณภาพดิน
- ๓) ด้านสุขภาพและอนามัย
 - การออกกำลังกาย

๑๐.๓ การแก้ไขปัญหา

- ๑) สร้างความเข้มแข็งให้กับชุมชน โดยร่วมมือกับทุกภาคส่วน ไม่ว่าจะเป็นอำเภอ ตำรวจ โรงพยาบาล สาธารณสุข ผู้นำชุมชน ร่วมทำกิจกรรมต่างๆ กับชุมชน ให้ประชาชนเกิดความไว้วางใจและได้รับความคุ้มครองทางสังคม มีความเป็นกลาง รับทราบปัญหาและเร่งแก้ไข
- ๒) อำนวยความสะดวก ประสานงาน ให้ประชาชนมีโอกาสเข้าถึงแหล่งเงินทุน
- ๓) ร่วมมือกับอำเภอ เกษตรอำเภอ ส่งเสริมให้ประชาชนมีความรู้ในการใช้ประโยชน์จากดินและน้ำให้เหมาะสมกับพื้นที่ของชุมชน เพื่อพลิกวิกฤตให้เป็นโอกาส
- ๔) ร่วมมือกับสาธารณสุข โรงพยาบาล โรงเรียน ส่งเสริม รณรงค์ ป้องกัน สุขภาพ และอนามัยของประชาชน ส่งเสริม จัดกิจกรรมการกีฬาในชุมชน

ส่วนที่ ๒

ยุทธศาสตร์การพัฒนากองครักษ์ส่วนท้องถิ่น

๑. ความสัมพันธ์ระหว่างแผนพัฒนาระดับมหภาค

๑.๑ แผนยุทธศาสตร์ชาติ ๒๐ ปี พ.ศ.๒๕๖๑ - ๒๕๘๐

วิสัยทัศน์ประเทศคือ “ประเทศไทยมีความมั่นคง มั่งคั่ง ยั่งยืน เป็นประเทศที่พัฒนาแล้วด้วยการพัฒนาตามหลักปรัชญาของเศรษฐกิจพอเพียง” โดยมีเป้าหมายการพัฒนาประเทศ คือ “ประเทศไทยมีความมั่นคง ประชาชนมีความสุข เศรษฐกิจพัฒนาอย่างต่อเนื่อง สังคมเป็นธรรม ฐานทรัพยากรธรรมชาติยั่งยืน” โดยยกระดับศักยภาพของประเทศในหลากหลายมิติ พัฒนาค้นในทุกมิติและในทุกช่วงวัยให้เป็นคนดี คนเก่ง และมีคุณภาพ สร้างโอกาสและความเสมอภาคทางสังคม สร้างการเติบโตบนคุณภาพชีวิตที่เป็นมิตรกับสิ่งแวดล้อมและมีภาครัฐของประชาชนเพื่อประชาชนและประโยชน์ส่วนรวม โดยการประเมินผลการพัฒนาตามยุทธศาสตร์ชาติ ประกอบด้วย

๑. ความอยู่ดีมีสุขของคนไทยและสังคมไทย
๒. ชีตความสามารถในการแข่งขัน การพัฒนาเศรษฐกิจและการกระจายรายได้
๓. การพัฒนาทรัพยากรมนุษย์ของประเทศ
๔. ความเท่าเทียมและความเสมอภาคของสังคม
๕. ความหลากหลายทางชีวภาพ คุณภาพสิ่งแวดล้อม และความยั่งยืนของทรัพยากรธรรมชาติ
๖. ประสิทธิภาพการบริหารจัดการและการเข้าถึงการให้บริการของภาครัฐ

การพัฒนาประเทศในช่วงระยะเวลาของยุทธศาสตร์ชาติจะมุ่งเน้นการสร้างสมดุลระหว่างการพัฒนา เศรษฐกิจ สังคม และสิ่งแวดล้อม โดยประกอบด้วย ๖ ยุทธศาสตร์ ได้แก่ ยุทธศาสตร์ชาติมั่นคง ยุทธศาสตร์ชาติ ด้านการสร้างความสามารถในการแข่งขัน ยุทธศาสตร์ชาติด้านการพัฒนาและเสริมสร้างศักยภาพทรัพยากรมนุษย์ ยุทธศาสตร์ชาติด้านการสร้างโอกาสและความเสมอภาคทางสังคม ยุทธศาสตร์ชาติด้านการสร้าง การเติบโตบนคุณภาพชีวิตที่เป็นมิตรกับสิ่งแวดล้อม และยุทธศาสตร์ชาติด้านการปรับสมดุลและพัฒนาระบบ การบริหาร จัดการภาครัฐ

ยุทธศาสตร์ที่ ๑ ด้านความมั่นคง มี ๕ แนวทาง ดังนี้

๑. การรักษาความสงบภายในประเทศ
๒. การป้องกันและแก้ไขปัญหาที่มีผลกระทบต่อความมั่นคง
๓. การพัฒนาศักยภาพของประเทศให้พร้อมเผชิญภัยคุกคามที่กระทบต่อความมั่นคงของชาติ
๔. การบูรณาการความร่วมมือด้านความมั่นคงกับอาเซียนและนานาชาติ
๕. การพัฒนากลไกการบริหารจัดการความมั่นคงแบบองค์รวม

ยุทธศาสตร์ที่ ๒ ด้านการสร้างความสามารถในการแข่งขัน มี ๕ แนวทาง

๑. การเกษตรสร้างมูลค่า
๒. อุตสาหกรรมและบริการแห่งอนาคต
๓. สร้างความหลากหลายด้านการท่องเที่ยว
๔. โครงสร้างพื้นฐาน เชื่อมไทย เชื่อมโลก
๕. พัฒนาเศรษฐกิจบนพื้นฐานผู้ประกอบการยุคใหม่

ยุทธศาสตร์ที่ ๓ ด้านการพัฒนาและเสริมสร้างศักยภาพคน มี ๗ แนวทาง ดังนี้

๑. การปรับเปลี่ยนค่านิยมและวัฒนธรรม
๒. การพัฒนาศักยภาพคนตลอดช่วงชีวิต
๓. ปฏิรูปกระบวนการเรียนรู้ที่ตอบสนองต่อการเปลี่ยนแปลงในศตวรรษที่ ๒๑
๔. การตระหนักถึงพหุปัญญาของมนุษย์ที่หลากหลาย
๕. การเสริมสร้างให้คนไทยมีสุขภาพที่ดี ครอบคลุมทั้งด้านกาย ใจ สติปัญญา และสังคม
๖. การสร้างสภาพแวดล้อมที่เอื้อต่อการพัฒนาและเสริมสร้างศักยภาพทรัพยากรมนุษย์
๗. การเสริมสร้างศักยภาพการกีฬาในการสร้างคุณค่าทางสังคมและพัฒนาประเทศ

ยุทธศาสตร์ที่ ๔ ด้านการสร้างโอกาสความเสมอภาคและเท่าเทียมกันทางสังคม มี ๔ แนวทาง ดังนี้

๑. การลดความเหลื่อมล้ำ การสร้างความเป็นธรรมทุกมิติ
๒. การกระจายศูนย์กลางความเจริญทางเศรษฐกิจ สังคมและเทคโนโลยี
๓. การเสริมสร้างพลังทางสังคม
๔. การเพิ่มขีดความสามารถของชุมชนท้องถิ่นในการพัฒนา การพึ่งตนเองและการจัดการตนเอง

ยุทธศาสตร์ที่ ๕ ด้านการสร้างการเติบโตบนคุณภาพชีวิตที่เป็นมิตรกับสิ่งแวดล้อม มี ๖ แนวทาง ดังนี้

๑. สร้างการเติบโตอย่างยั่งยืนบนสังคมเศรษฐกิจสีเขียว
๒. สร้างการเติบโตอย่างยั่งยืนบนสังคมเศรษฐกิจภาคทะเล
๓. สร้างการเติบโตอย่างยั่งยืนบนสังคมที่เป็นมิตรต่อสภาพภูมิอากาศ
๔. พัฒนาพื้นที่เมือง ชนบท เกษตรกรรมและอุตสาหกรรมเชิงนิเวศ มุ่งเน้นความเป็นเมืองที่เติบโตอย่างต่อเนื่อง
๕. พัฒนาความมั่นคง พลังงาน และเกษตรที่เป็นมิตรต่อสิ่งแวดล้อม
๖. ยกระดับกระบวนการทัศน์เพื่อกำหนดอนาคตประเทศ

ยุทธศาสตร์ที่ ๖ ด้านการปรับสมดุลและพัฒนาระบบการบริหารจัดการภาครัฐ มี ๘ แนวทางดังนี้

๑. ภาครัฐที่ยึดประชาชนเป็นศูนย์กลาง ตอบสนองความต้องการ และให้บริการอย่างสะดวกรวดเร็วโปร่งใส
๒. ภาครัฐบริหารงานแบบบูรณาการโดยมียุทธศาสตร์เป็นเป้าหมายและเชื่อมโยงการพัฒนาในทุกระดับ ทุกประเด็น ทุกภารกิจ และทุกพื้นที่
๓. ภาครัฐมีขนาดเล็ก gọn เหมาะกับภารกิจ ส่งเสริมให้ประชาชนและทุกภาคส่วนมีส่วนร่วมในการพัฒนาประเทศ
๔. ภาครัฐมีความทันสมัย
๕. บุคลากรภาครัฐเป็นคนดีและเก่ง ยึดหลักคุณธรรม จริยธรรม มีจิตสำนึก มีความสามารถสูง มุ่งมั่น และเป็นมืออาชีพ
๖. ภาครัฐมีความโปร่งใส ปลอดภัย จริตและประพฤติมิชอบ
๗. กฎหมายมีความสอดคล้องเหมาะสมกับบริบทต่างๆ และมีเท่าที่จำเป็น
๘. กระบวนการยุติธรรมเคารพสิทธิมนุษยชนและปฏิบัติต่อประชาชนโดยเสมอภาค

๑.๒ แผนพัฒนาเศรษฐกิจและสังคมแห่งชาติ ฉบับที่ ๑๓

กรอบแผนพัฒนาเศรษฐกิจและสังคมแห่งชาติฉบับที่ ๑๓

“พลิกโฉมประเทศไทยสู่ เศรษฐกิจสร้างคุณค่า สังคมเดินหน้าอย่างยั่งยืน”

(Transformation to Hi-Value and Sustainable Thailand)

แผนพัฒนาเศรษฐกิจและสังคมแห่งชาติ ฉบับที่ ๑๓ (พ.ศ.๒๕๖๖ – ๒๕๗๐) ให้เป็นแผนที่มีความชัดเจน ในการกำหนดทิศทางและเป้าหมายการพัฒนาประเทศที่ต้องการมุ่งเน้นและบรรลุภายในช่วงเวลาของแผน โดยแผนฯ ต้องสามารถชี้ชัดถึงเป้าหมายหลักที่ประเทศไทยต้องดำเนินการให้เกิดผล และเชื่อมโยงไปสู่เป้าหมายย่อยในมิติที่เกี่ยวข้องแต่ละด้านที่ต้องเร่งดำเนินการหรือต้องมีการปรับเปลี่ยนเพื่อให้เป้าหมายหลักบรรลุผล

มีจุดประสงค์เพื่อ พลิกโฉมประเทศไทย หรือเปลี่ยนแปลงขนานใหญ่ ภายใต้แนวคิด “Resilience” ซึ่งมีจุดมุ่งหมายในการลดความเปราะบาง สร้างความร่วมมือในการรับมือกับการเปลี่ยนแปลง สามารถปรับตัวให้อยู่รอดได้ในสภาวะวิกฤติ โดยสร้างภูมิคุ้มกันทั้งในระยะสั้น ระยะยาว เพื่อให้ประเทศไทยสามารถเติบโตได้อย่างยั่งยืน

“เศรษฐกิจสร้างคุณค่า สังคมเดินหน้าอย่างยั่งยืน” หรือ Hi-Value and Sustainable Thailand โดยใช้ข้อดีความรู้ ความคิดสร้างสรรค์ เทคโนโลยี และนวัตกรรมเป็นเครื่องมือในการขับเคลื่อนการยกระดับ ศักยภาพและพัฒนาประเทศทุกมิติ เพื่อสนับสนุน เสริมสร้างการสร้างมูลค่าทางเศรษฐกิจและขีดความสามารถในการแข่งขัน และเพื่อส่งเสริมโอกาสและความเสมอภาคทางสังคมอย่างทั่วถึง ตลอดจนก่อให้เกิด การปรับเปลี่ยนรูปแบบการผลิตและการบริโภคให้เป็นมิตรกับสิ่งแวดล้อมให้เป็นไปในทิศทางที่ประเทศสามารถ ปรับตัวและรองรับการเปลี่ยนแปลงได้อย่างเท่าทัน ตลอดจนสามารถอยู่รอดและเติบโตอย่างต่อเนื่องในระยะยาว ไปพร้อมกับการรักษาความยั่งยืนของทรัพยากรธรรมชาติและสิ่งแวดล้อม

เป้าหมายและแนวทางการพัฒนาในช่วงแผนพัฒนา ฉบับที่ ๑๓

มุ่งเน้นคัดเลือกประเด็นการพัฒนาที่มีลำดับความสำคัญสูงในการพลิกโฉมประเทศไทยสู่ Hi-Value and Sustainable Thailand ในองค์ประกอบสำคัญ ๔ ประการ ได้แก่

๑. เศรษฐกิจมูลค่าสูงที่เป็นมิตรกับสิ่งแวดล้อม High Value-Added Economy ปรับทิศทางของภาคผลิตเดิมที่มีความสำคัญ แต่มีความเสี่ยงที่จะสูญเสียความสามารถในการแข่งขันในอนาคต และส่งเสริม ภาคการผลิตที่ไทยมีศักยภาพสอดคล้องกับทิศทางการเปลี่ยนแปลงของโลก

๑.๑ ไทยเป็นประเทศชั้นนำด้านสินค้าเกษตรและเกษตรแปรรูปมูลค่าสูง

๑.๒ ไทยเป็นจุดหมายของการท่องเที่ยวที่เน้นคุณค่าและความยั่งยืน

๑.๓ ไทยเป็นฐานการผลิตยานยนต์ไฟฟ้าของอาเซียน

๑.๔ ไทยเป็นศูนย์กลางทางการแพทย์และสุขภาพมูลค่าสูง

๑.๕ ไทยเป็นประตูการค้าการลงทุนและจุดยุทธศาสตร์ทางโลจิสติกส์ที่สำคัญของภูมิภาค

๑.๖ ไทยเป็นฐานการผลิตอิเล็กทรอนิกส์อัจฉริยะและบริการดิจิทัลอาเซียน

๒. สังคมโอกาสและความเสมอภาค High Opportunity society โดยการใช้เทคโนโลยี ฐานข้อมูล สารสนเทศ และดิจิทัลแพลตฟอร์ม เป็นเครื่องมือ ในการส่งเสริมการแข่งขันที่เปิดกว้างและเป็นธรรมเพื่อลดความเหลื่อมล้ำในเชิงธุรกิจ และผลักดันในการเพิ่มผลิตภาพและพัฒนานวัตกรรมอย่างต่อเนื่องการส่งเสริมกิจกรรมทางเศรษฐกิจ และยกระดับคุณภาพบริการสาธารณะในเมืองหลักและท้องถิ่นต่างจังหวัด เพื่อลดความเหลื่อมล้ำในเชิงพื้นที่ เพิ่มพลวัตการเลื่อนสถานะทางเศรษฐกิจและสังคม(Socioeconomic mobility) ผลักดันการสร้าง “สังคมแห่งโอกาสและความเสมอภาค” อย่างเป็นรูปธรรม

๒.๑ ไทยมี SMEs ที่เข้มแข็ง มีศักยภาพสูง และสามารถแข่งขันได้

๒.๒ ไทยมีพื้นที่และเมืองหลักของภูมิภาคที่มีความเจริญทางเศรษฐกิจทันสมัยและน่าอยู่

๒.๓ ไทยมีความยากจนข้ามรุ่นลดลง และสังคมไทยทุกคนมีความคุ้มครองทางสังคมที่เพียงพอเหมาะสม

๓. วิถีชีวิตที่ยั่งยืน Eco-Friendly Living การพัฒนาประสิทธิภาพของการบริหารจัดการทั้งการจัดการของภาครัฐและบทบาทของภาคส่วนต่างๆ ที่เกี่ยวข้อง รวมถึงการประยุกต์ใช้เทคโนโลยี เพื่อมุ่งเน้นจัดการกับปัญหาที่เป็นภัยคุกคามสำคัญทั้งในประเทศและในระดับโลก ซึ่งได้แก่ปัญหาขยะ มลพิษทางน้ำ มลพิษอากาศ ก๊าซเรือนกระจก และความเสียหายของภัยธรรมชาติอันเนื่องมาจากการเปลี่ยนแปลงของสภาพภูมิอากาศ “เพื่อผลักดัน วิถีชีวิตที่ยั่งยืน” อย่างเป็นรูปธรรม

๓.๑ ไทยมีเศรษฐกิจหมุนเวียนและสังคมคาร์บอนต่ำ

๓.๒ ไทยสามารถลดความเสี่ยงและผลกระทบจากภัยธรรมชาติและการเปลี่ยนแปลงสภาพภูมิอากาศ

๔. ปัจจัยสนับสนุนการพลิกโฉมประเทศ Key Enablers for Thailand's Transformation
กลไกพัฒนาทรัพยากรมนุษย์ และกลไกการบริหารจัดการภาครัฐ

๔.๑ ไทยมีกำลังคนสมรรถนะสูง มุ่งเรียนรู้อย่างต่อเนื่อง ตอบโจทย์การพัฒนาแห่งอนาคต

๔.๒ ไทยมีภาครัฐที่มีสมรรถนะสูง

๑.๓ แผนพัฒนาภาค/แผนพัฒนากลุ่มจังหวัด/แผนพัฒนาจังหวัด

แผนพัฒนากลุ่มจังหวัด

วิสัยทัศน์

**“ศูนย์กลางการท่องเที่ยว การค้า การลงทุน สู่สากล โดดเด่นวัฒนธรรมล้านนา สังคมน่าอยู่ทุกถิ่นที่”
เป้าประสงค์รวม**

๑. เศรษฐกิจขยายตัวแบบสมดุล โดยเน้นการเพิ่มขีดความสามารถในการแข่งขันในภาคการเกษตรการค้า การลงทุน และการท่องเที่ยว

๒. ทรัพยากรธรรมชาติและสิ่งแวดล้อม ได้รับการฟื้นฟูแบบองค์รวม เอื้อต่อการพัฒนาแบบยั่งยืนและเป็นการมีส่วนร่วมของชุมชน

ประเด็นยุทธศาสตร์

๑. ฟื้นฟู อนุรักษ์ทรัพยากรธรรมชาติและสิ่งแวดล้อมแบบองค์รวมเพื่อสร้างความยั่งยืน
กลยุทธ์

- การจัดการมลพิษ ขยะ และของเสียอย่างเป็นระบบ
- ปรับปรุงภูมิสถาปัตยกรรมและผังเมืองให้น่าอยู่ ส่งเสริมการท่องเที่ยว
- บริหารทรัพยากรธรรมชาติและสิ่งแวดล้อมอย่างมีส่วนร่วม

๒. สร้างมูลค่าและความโดดเด่นให้แก่สินค้าและบริการด้านการท่องเที่ยว ทัศนกรรมสร้างสรรค์และเกษตรมูลค่าเพิ่ม

(๑) Lanna Culture and Creative Tourism การท่องเที่ยววัฒนธรรมล้านนา

กลยุทธ์

- เสริมสร้างสมรรถนะบุคคลในระบบธุรกิจ
- พัฒนาการท่องเที่ยวให้มีความพร้อมและเชื่อมโยงในรูปแบบ คลัสเตอร์ (Cluster)
- พัฒนาศูนย์กลางในการให้บริการแก่ผู้ประกอบการ นักลงทุน ธุรกิจท่องเที่ยวในระดับนานาชาติ

- พัฒนาโครงสร้างพื้นฐานและโลจิสติกส์ทางการท่องเที่ยวรองรับการพัฒนา
 - การสร้างมาตรฐานสินค้าและบริการ
 - สร้างการรู้จักให้แก่กลุ่มลูกค้าเฉพาะกลุ่ม(๒) Northern Food Valley อุทยานภาคเหนือ
- (๒) Northern Food Valley อุทยานภาคเหนือ

กลยุทธ์

- เสริมสร้างสมรรถนะบุคลากรในระบบธุรกิจ
 - การพัฒนาให้มีความพร้อมและมีความเชื่อมโยงในรูปแบบ Cluster
 - การสร้างศูนย์ทดสอบและบริการผลิตภัณฑ์ทางการเกษตรและอาหารแบบเบ็ดเสร็จ
 - การพัฒนาโครงสร้างพื้นฐานและโลจิสติกส์ทางการเกษตร
 - การสร้างมาตรฐานผลิตภัณฑ์ทางการเกษตรและอาหาร
 - การเพิ่มมูลค่าผลิตภัณฑ์ทางการเกษตรโดยใช้นวัตกรรมและเทคโนโลยี
๓. ยกระดับการการค้าการลงทุนเพื่อสร้างศักยภาพในการแข่งขันอย่างยั่งยืน

กลยุทธ์

- เสริมสร้างสมรรถนะบุคคลในระบบธุรกิจ
- การพัฒนาโครงสร้างพื้นฐานรองรับการค้าการลงทุน
- การเชื่อมโยงในรูปแบบ Cluster
- ศูนย์กลางการให้บริการแก่ผู้ประกอบการ นักลงทุน ระดับนานาชาติ
- การพัฒนาโครงสร้างพื้นฐานและโลจิสติกส์ การค้า การลงทุน และการค้าชายแดน
- สร้างมาตรฐานในสินค้าและในด้านการบริการให้อยู่ระดับสูง
- การสร้างมูลค่าเพิ่มและคุณค่าใหม่ โยใช้นวัตกรรม
- การส่งเสริมการเจรจาการค้าและการลงทุนกับประเทศเพื่อนบ้าน (สี่เหลี่ยมเศรษฐกิจ)
- การส่งเสริมประชาสัมพันธ์สินค้าและบริการ

ทิศทางการพัฒนาจังหวัดลำปาง

แผนพัฒนาจังหวัดลำปาง ๔ ปี (๒๕๖๑ - ๒๕๖๔)

วิสัยทัศน์จังหวัดลำปาง (Vision)

“ลำปางเมืองน่าอยู่ นครแห่งความสุข”

ประเด็นยุทธศาสตร์และกลยุทธ์

จากการระดมความคิดเห็นในทุกภาคส่วน รวมทั้งการวิเคราะห์ข้อเสนอเชิงนโยบายของเครือข่ายต่างๆ ของจังหวัดลำปาง ทุกภาคส่วนมีความคิดเห็นที่ตรงความคิดเห็นที่ตรงกันที่จะพัฒนาเมืองลำปางให้เป็นเมืองน่าอยู่ นครแห่งความสุข ที่มีการพัฒนาทุกด้านแบบสมดุล โดยมีทิศทางการสมดุลทั้ง ๓ ด้าน คือ สมดุลในการพัฒนาทั้งการศึกษา สังคมวัฒนธรรมเศรษฐกิจ การท่องเที่ยวการค้า การลงทุนเกษตรทรัพยากรธรรมชาติและสิ่งแวดล้อมสมดุลการบริหารจัดการ เน้นการบริหารจัดการแบบมีส่วนร่วมการบริหารจัดการชุมชนแบบ (บวร) เชื่อมความสัมพันธ์บ้าน วัด โรงเรียนเพื่อพัฒนาร่วมกัน รวมทั้งการบริหารจัดการรูปแบบเครือข่ายที่มีการเชื่อมโยงในทุกระดับตั้งแต่หมู่บ้าน ตำบล อำเภอและจังหวัด สมดุลการใช้องค์ความรู้ โดยการผสมผสานองค์ความรู้สมัยใหม่ และภูมิปัญญาท้องถิ่น เพื่อได้แนวทางในการบริหารจัดการที่สอดคล้องกับบริบทของพื้นที่หรือชุมชน

พันธกิจ

๑. สนับสนุนอำนวยความสะดวกและเสริมสร้างบรรยากาศที่เอื้อต่อการพัฒนาเศรษฐกิจภายในจังหวัด ให้สามารถเพิ่มมูลค่าทางเศรษฐกิจบนพื้นฐานของเศรษฐกิจเชิงสร้างสรรค์

๒. พัฒนาระดับขีดความสามารถในการประกอบการของวิสาหกิจขนาดกลาง ขนาดย่อมและวิสาหกิจชุมชนให้มีประสิทธิภาพสามารถแข่งขันได้ในตลาดการค้าประชาคมเศรษฐกิจอาเซียนและตลาดโลก

๓. ส่งเสริมและพัฒนาช่องทางจัดจำหน่ายผลิตภัณฑ์และบริการของวิสาหกิจขนาดกลาง ขนาดย่อมและวิสาหกิจชุมชนทั้งภาคผลิตภาคบริการและพาณิชย์กรรมทั้งภายในและภายนอกประเทศ

๔. ส่งเสริมให้มีการผลิตและจำหน่ายสินค้าเกษตรและเกษตรแปรรูปคุณภาพสากลสร้างมูลค่าเพิ่ม สอดคล้องกับความต้องการของตลาดทั้งภายในและต่างประเทศ

๕. กำหนดนโยบายจัดทำแผนงานเตรียมความพร้อมด้านโครงสร้างทางกายภาพบุคลากรและ การบริหารจัดการในการพัฒนาพื้นที่ของจังหวัดให้ก้าวสู่ความเป็นศูนย์กลางโลจิสติกส์ของภาคเหนือตอนบน

๖. พัฒนาคุณภาพชีวิตของประชาชนและสังคมลำปางให้มีความเข้มแข็งมีภูมิคุ้มกันรักวัฒนธรรมท้องถิ่น และถิ่นกำเนิดตามวิถีลำปางโดยดำรงชีวิตตามหลักปรัชญาของเศรษฐกิจพอเพียง

๗. เสริมสร้างพัฒนาขีดความสามารถในการรักษาชีวิตทรัพย์สินและความมั่นคงของคนในจังหวัดส่งเสริมการมีส่วนร่วมของภาคประชาชนและชุมชนในการสร้างความเข้มแข็งมั่นคงตลอดจนการเฝ้าระวังและป้องกันภัยในชุมชน

๘. สนับสนุนส่งเสริมให้ทุกภาคส่วนในสังคมมีการดำเนินงานการบริหารจัดการในทุกระดับให้ โปร่งใสและเป็นธรรมภายใต้หลักธรรมาภิบาล

เป้าประสงค์ร่วม

เศรษฐกิจภายในจังหวัดมีความเข้มแข็งสมดุลมั่นคง มีการขยายตัวด้านการค้าการลงทุนและเครือข่าย โลจิสติกส์ ผู้ประกอบการสามารถยกระดับขีดความสามารถในการแข่งขันสู่ตลาดการค้าประชาคมเศรษฐกิจ อาเซียนและตลาดโลก ด้วยการสร้างมูลค่าเพิ่มและพัฒนามาตรฐานสินค้าและบริการทั้งภาค การเกษตรกรรม อุตสาหกรรม และภาคบริการ ประชาชนมีคุณภาพชีวิตที่ดี มีภูมิคุ้มกัน มีการพัฒนาความรู้ควบคู่กับภูมิปัญญาและ วัฒนธรรมท้องถิ่น ดำเนินตามหลักปรัชญาของเศรษฐกิจพอเพียงภาคประชาสังคม มีความเข้มแข็ง ประชาชนมี ส่วนร่วมในการบริหารจัดการภาครัฐที่มีความโปร่งใสและเป็นธรรม ภายใต้หลักธรรมาภิบาล สู่การเป็น “เมืองน่าอยู่”

ประเด็นยุทธศาสตร์

ยุทธศาสตร์ที่ ๑ การพัฒนาเศรษฐกิจบนพื้นฐานของเศรษฐกิจเชิงสร้างสรรค์และการสร้างมูลค่าเพิ่ม ให้กับสินค้าและบริการ และเสริมสร้างความเข้มแข็งให้เศรษฐกิจชุมชนตามหลักปรัชญาของเศรษฐกิจพอเพียง

กลยุทธ์การพัฒนา

- พัฒนาศักยภาพผู้ประกอบการในด้านการประกอบธุรกิจทั้งความรู้ในด้านการพัฒนากระบวนการผลิต การบริหารจัดการ การตลาดและการส่งเสริมการเข้าถึงแหล่งเงินทุนเพื่อเพิ่มขีดความสามารถในการแข่งขันในตลาด ประชาคมเศรษฐกิจอาเซียนและตลาดโลก

- ส่งเสริมและพัฒนาผู้ผลิต และผู้ประกอบการผลิตภัณฑ์เซรามิกและหัตถอุตสาหกรรม ในด้านการ ออกแบบและผลิตสินค้าที่มีคุณภาพมาตรฐานตรงตามความต้องการของตลาดเพิ่มประสิทธิภาพในด้านการบริหาร จัดการต้นทุนบนพื้นฐานของเศรษฐกิจเชิงสร้างสรรค์

- พัฒนาคุณภาพโครงสร้างพื้นฐาน แหล่งท่องเที่ยว สินค้า บริหารด้านการท่องเที่ยว ตลอดจนพัฒนา กิจกรรมการท่องเที่ยวที่เน้นลักษณะชุมชน ที่สร้างมูลค่าทางเศรษฐกิจและความยั่งยืน ให้กับสิ่งแวดล้อม ชุมชน เจ้าของพื้นที่ ตลอดจนการพัฒนาขีดความสามารถของบุคลากรและสร้างจิตสำนึกด้านการท่องเที่ยวให้กับ ประชาชนในพื้นที่

- เสริมสร้างความเข้มแข็งให้เศรษฐกิจชุมชนตามหลักปรัชญาของเศรษฐกิจพอเพียง โดยการส่งเสริมการ รวมกลุ่มเครือข่ายวิสาหกิจขนาดกลาง และขนาดย่อมและวิสาหกิจชุมชน และสนับสนุนการพัฒนาเครือข่าย ผู้ประกอบการฯ และเครือข่ายชุมชนบนฐานรากของความรู้สมัยใหม่ และภูมิปัญญาท้องถิ่น

- ส่งเสริมการประชาสัมพันธ์และการตลาดผลิตภัณฑ์เซรามิกสินค้าหัตถอุตสาหกรรม และบริการการท่องเที่ยวของจังหวัดลำปาง ให้เป็นที่รู้จักแพร่หลายทั้งระดับในและต่างประเทศ

ยุทธศาสตร์ที่ ๒ ส่งเสริมและพัฒนาจังหวัดลำปาง ให้มีความพร้อมรองรับการเป็นศูนย์กลาง โลจิสติกส์อย่างเป็นระบบ

กลยุทธ์การพัฒนา

- สร้างการรับรู้ข้อมูล ให้เกิดการตื่นตัว (Awareness) ในกลุ่มบุคลากรทุกระดับและทุกภาคส่วน เพื่อให้เกิด การพัฒนาศักยภาพและพร้อมรองรับการเป็นศูนย์กลางโลจิสติกส์ทางถนนของภาคเหนือตอนบน

- เสริมสร้าง พัฒนา และเชื่อมโยงโครงสร้างขั้นพื้นฐาน ระบบสาธารณูปโภค ระบบการขนส่ง ทั้งทางถนน ทางราง และรูปแบบอื่นๆ สิ่งอำนวยความสะดวกที่จำเป็นอื่นๆ ตลอดจนเทคโนโลยีสารสนเทศ ที่สามารถรองรับ แผนงานการเป็นศูนย์กลางฯ ในอนาคตและเอื้อต่อการประกอบธุรกิจ

- ส่งเสริม สนับสนุนและส่งเสริมให้เกิดการลงทุนจากภาคเอกชนในพื้นที่เป้าหมายที่กำหนดและเชื่อมโยงกับ ๑๒ จังหวัด รอบข้าง ในลักษณะการพัฒนาเป็นห่วงโซ่อุปทานในการผลิตสินค้าและบริการให้มีคุณภาพ

ยุทธศาสตร์ที่ ๓ ส่งเสริมและพัฒนาสินค้าเกษตรปลอดภัยและได้มาตรฐานแบบครบวงจร

กลยุทธ์การพัฒนา

- ปรับปรุงและพัฒนาโครงสร้างพื้นฐาน เทคโนโลยีการผลิตและสิ่งอำนวยความสะดวกที่จำเป็น โดยมุ่งเน้นการพัฒนาแหล่งน้ำ การปฏิรูปที่ดินและการใช้เทคโนโลยีที่เหมาะสม เพื่อให้การผลิต ภาคเกษตรกรรมเป็นประสิทธิภาพและมีต้นทุนที่เหมาะสม

- การพัฒนาประสิทธิภาพการผลิตทางการเกษตร และสร้างมูลค่าเพิ่มภายใต้แนวคิดเกษตรปลอดภัย และเกษตรอินทรีย์ ควบคู่กับการพัฒนาอุตสาหกรรมแปรรูปให้มีความหลากหลายสอดคล้องกับความต้องการ ของตลาด

- ส่งเสริมและพัฒนาเครือข่ายเกษตรกรและผู้ผลิตสินค้าเกษตรปลอดภัย ให้ผลิตสินค้าที่มีคุณภาพ ได้มาตรฐานปลอดภัยต่อผู้บริโภค มีความโดดเด่นเป็นเอกลักษณ์ และสามารถสร้างมูลค่าเพิ่มทางเศรษฐกิจ และพัฒนาและส่งเสริมผลิตภัณฑ์สินค้าเกษตรและบรรจุภัณฑ์ ให้มีมูลค่าเพิ่มทางเศรษฐกิจ และพัฒนาส่งเสริม ผลิตภัณฑ์สินค้าเกษตรและบรรจุภัณฑ์ ให้มีมูลค่าเพิ่มทางเศรษฐกิจและสร้างการยอมรับในระดับชาติ

- พัฒนาสถาบันเกษตรกร เครือข่ายผู้ผลิตและชุมชนให้เข้มแข็ง มีความสามารถในการเข้าถึงแหล่งเงินทุน และสามารถหาปัจจัยผลิตในราคาถูก

- ประชาสัมพันธ์ส่งเสริมพัฒนาช่องทางการตลาดสินค้าเกษตรปลอดภัยของจังหวัดลำปางทั้งภาคใน ประเทศและต่างประเทศ เพื่อสร้างการยอมรับในระดับชาติ สามารถสร้างรายได้ให้กับเกษตรกรและผู้ผลิต

ยุทธศาสตร์ที่ ๔ การเสริมสร้างและพัฒนาคุณภาพชีวิตของประชาชนและสังคมลำปางให้เป็นสังคมแห่งการเรียนรู้ มีความเข้มแข็ง มีภูมิคุ้มกัน สามารถดำรงชีวิตตามหลักปรัชญาเศรษฐกิจพอเพียง

กลยุทธ์การพัฒนา

- สร้างเสริมสุขภาพของประชาชนอย่างเป็นองค์รวมและพัฒนาคุณภาพการให้บริการสุขภาพทั้งระบบและบูรณาการ ในทุกระดับ และส่งเสริมและสนับสนุนการกีฬาและการออกกำลังกายเพื่อสุขภาพ
- ส่งเสริมคุณภาพชีวิตและสร้างหลักประกันทางสังคมให้แก่แรงงานทั้งในและนอกระบบ
- ส่งเสริมและสนับสนุนการศึกษาของเด็ก เยาวชน และประชาชนให้มีคุณภาพ มีการเรียนรู้ตลอดชีวิต สามารถเข้าถึงแหล่งอาชีพที่เหมาะสม และมีสภาพแวดล้อมทางสังคมและสวัสดิการทางสังคมที่ดี
- เสริมสร้างและยกระดับความเข้มแข็งให้กับสถาบันครอบครัว สถาบันทางสังคม เพื่อสร้างภูมิคุ้มกันรวมทั้งสนับสนุน ให้ดำรงชีวิตตามวิถีลำปาง ตามแนวปรัชญาของเศรษฐกิจพอเพียง
- ส่งเสริมและสนับสนุนให้เกิดความรักและภาคภูมิใจในท้องถิ่น การอนุรักษ์และเผยแพร่ศาสนาประเพณี ศิลปวัฒนธรรมท้องถิ่นให้เป็นที่รู้จักอย่างกว้างขวาง
- พัฒนาโครงสร้างพื้นฐาน สิ่งอำนวยความสะดวกพื้นฐาน เพื่อการบริการประชาชนอย่างทั่วถึง และการจัดการทรัพยากรน้ำเพื่ออุปโภค บริโภค อย่างเป็นระบบครอบคลุมทุกพื้นที่ที่มีประสิทธิภาพและมาตรฐาน
- พัฒนาและยกระดับคุณภาพชีวิตประชาชน ให้มีทักษะ ความรู้ มีภูมิคุ้มกัน และความสามารถในการดำเนินชีวิตอย่างมีค่า
- พัฒนาและยกระดับคุณภาพชีวิตประชาชน ให้มีทักษะความรู้ มีภูมิคุ้มกัน และสามารถในการดำรงชีวิตอย่างมีคุณค่า

ยุทธศาสตร์ที่ ๕ การรักษาความมั่นคง การจัดระเบียบสังคม และสร้างความร่วมมือในการรักษาความสงบ

กลยุทธ์การพัฒนา

- ปฏิบัติการสำคัญการเคารพเทิดทูนสถาบันพระมหากษัตริย์ และการสร้างความสามัคคี ประองตองตามแนวพระราชดำรัสในพระบาทสมเด็จพระเจ้าอยู่หัวฯ
- พัฒนาระบบและกลไกการบริหารจัดการความมั่นคง และการจัดระเบียบทางสังคมภายใต้การมีส่วนร่วมของทุกภาคส่วน เพื่อความสงบเรียบร้อยภายในชุมชน
- กระตุ้นการมีส่วนร่วมของประชาชนทั้งระดับครอบครัวและชุมชน ในการให้ความร่วมมือป้องกันอาชญากรรมและแก้ไขปัญหาเสพติด อบายมุข และปัญหาแรงงานต่างด้าวในจังหวัด
- ส่งเสริมการดำเนินงานของเครือข่ายภาคประชาชน ในการสร้างความสามัคคี ประองตองและสมานฉันท์ และการมีส่วนร่วมในการป้องกันและแก้ไขปัญหาด้วยตนเอง
- พัฒนาบุคลากร เทคโนโลยี กระบวนการ และปัจจัยอื่นที่เกี่ยวข้อง เพื่อเสริมสร้างประสิทธิภาพในการรักษาความสงบเรียบร้อย และความปลอดภัยในชีวิตและทรัพย์สิน
- การส่งเสริมศักยภาพด้านการป้องกันและบรรเทาสาธารณภัย ของส่วนราชการองค์การปกครองส่วนท้องถิ่น ภาคประชาชน มูลนิธิ องค์กรการกุศล ให้มีความพร้อมในการรับมือกับสาธารณภัย
- การส่งเสริมและสนับสนุนการดำเนินงานของศูนย์ยุติธรรมชุมชน ประจำตำบล เพื่ออำนวยความสะดวกและลดความเหลื่อมล้ำในชุมชน

ยุทธศาสตร์ที่ ๖ การส่งเสริมการบริหารจัดการทรัพยากรธรรมชาติและสิ่งแวดล้อมอย่างสมดุลและยั่งยืน
กลยุทธ์การพัฒนา

- ส่งเสริมการอนุรักษ์และฟื้นฟูทรัพยากรธรรมชาติและสิ่งแวดล้อม รวมทั้งอนุรักษ์ความหลากหลายทางชีวภาพ และรักษาคุณภาพสิ่งแวดล้อม
- เพิ่มประสิทธิภาพการบริหารจัดการทรัพยากรน้ำ ทั้งระบบเพื่อให้เกิดความมั่นคงสมดุลและยั่งยืน
- ส่งเสริมการอนุรักษ์พลังงาน และสนับสนุนการใช้พลังงานทดแทน
- พัฒนาและส่งเสริมการบริหารจัดการน้ำเสีย และขยะอย่างยั่งยืน
- เพิ่มขีดความสามารถในการนำเทคโนโลยี เข้ามาใช้ในการบริหารจัดการทรัพยากรธรรมชาติและสิ่งแวดล้อม ตลอดจนการกำหนดมาตรการบังคับใช้ทางกฎหมายอย่างเข้มงวดและจริงจัง
- สนับสนุนและพัฒนาให้เกิดเครือข่ายรักษ์และเฝ้าระวังด้านสิ่งแวดล้อมในพื้นที่เสี่ยงภัย โดยเน้นการมีส่วนร่วมของภาคีและภาคประชาชนในท้องถิ่นในการบริหารจัดการทรัพยากรธรรมชาติ

ยุทธศาสตร์ที่ ๗ การบริหารกิจการบ้านเมืองที่ดีด้วยหลักธรรมาภิบาล
กลยุทธ์การพัฒนา

- พัฒนาประสิทธิภาพและคุณภาพการบริหารจัดการภาครัฐเพื่อไปสู่องค์กรที่มีสมรรถนะสูงภายใต้การบริหารจัดการหลักธรรมาภิบาล
- พัฒนาสมรรถนะบุคลากรภาครัฐในทุกระดับและปลูกจิตสำนึกด้านคุณธรรมให้แก่ผู้ปฏิบัติงานในการทำงานและการบริหารจัดการ ด้วยหลักธรรมาภิบาล
- ปรับปรุงระบบและกลไกการปฏิบัติงานของหน่วยงานให้มีลักษณะการบูรณาการความร่วมมือในการดำเนินงาน ในทุกมิติของจังหวัด และสนับสนุนการนำเทคโนโลยีเข้ามาใช้เพื่อเพิ่มประสิทธิภาพในการบริหารจัดการรวมถึงการบังคับใช้กฎหมาย
- เพิ่มประสิทธิภาพกระบวนการงบประมาณ และกลไกการติดตามประเมินผลการดำเนินงานของหน่วยงานที่โปร่งใส ด้วยความเป็นธรรมและจริยธรรมในการปฏิบัติงาน
- ส่งเสริมธรรมาภิบาลและการบริหารจัดการแบบมีส่วนร่วมของชุมชนเพื่อไปสู่นครสุจริต

๑.๔ ยุทธศาสตร์การพัฒนาขององค์กรปกครองส่วนท้องถิ่นในเขตจังหวัด

องค์กรปกครองส่วนท้องถิ่นจังหวัดลำปางทิศทางการพัฒนาขององค์กรปกครองส่วนท้องถิ่นจังหวัดลำปาง มุ่งที่จะบริหารงานให้เกิดผลสัมฤทธิ์ การบริหารโดยใช้หลักธรรมาภิบาล การบูรณาการระหว่างหน่วยงานทั้งภาครัฐ ภาคเอกชน การมีส่วนร่วมของประชาชน เพื่อก่อให้เกิดประโยชน์สาธารณะกับประชาชนจังหวัดลำปาง หรือการทำงานที่จะพัฒนาองค์กรปกครองส่วนท้องถิ่นให้เป็น “เมืองน่าอยู่ นครแห่งความสุข” ดังนี้

๑.การบริหารงาน การจัดบริการสาธารณะ ต้องเป็นไปตามอำนาจ หน้าที่ ข้อยกเว้น/กฎหมาย หนังสือสั่งการ โดยบริการสาธารณะนั้นต้องก่อให้เกิดประโยชน์ต่อประชาชนในพื้นที่อย่างทั่วถึงภายใต้ความเป็นกลาง ความเสมอภาคและเป็นธรรม

๒.การบริหารงาน การบริหารงบประมาณและการบริหารงานบุคคลต้องยึดหลักกฎหมาย หลักคุณธรรม จริยธรรม หลักธรรมาภิบาล หลักปรัชญาของเศรษฐกิจพอเพียง หลักการบูรณาการกับหน่วยงานต่าง ๆ การเชื่อมโยง การประสานแผนงาน/โครงการพัฒนา โดยให้แผนพัฒนาเป็นเครื่องมือในการปฏิบัติงานและการบริหารภาครัฐแนวใหม่ การบริหารจัดการเชิงกลยุทธ์ เพื่อมุ่งสู่วิสัยทัศน์ขององค์กรปกครองส่วนท้องถิ่นที่ตั้งไว้

๓. การเปิดโอกาสให้ประชาชนหรือผู้มีส่วนได้เสียมีโอกาสร่วมคิด ร่วมทำ ร่วมตัดสินใจและร่วมตรวจสอบการบริหารงานขององค์กรปกครองส่วนท้องถิ่น

วิสัยทัศน์ขององค์กรปกครองส่วนท้องถิ่นจังหวัดลำปาง

“องค์กรปกครองส่วนท้องถิ่นจังหวัดลำปางเป็นองค์กรแห่งความสุข”

องค์กรแห่งความสุข หมายความว่า องค์กรปกครองส่วนท้องถิ่นเป็นองค์กรที่มีบุคลากรที่มีความรู้ความสามารถ พร้อมรับการเปลี่ยนแปลง ปฏิบัติงานด้วยความซื่อสัตย์สุจริต โดยใช้หลักกฎหมายหลักธรรมาภิบาล หลักปรัชญาของเศรษฐกิจพอเพียง หลักการมีส่วนร่วมของประชาชน หลักการบูรณาการร่วมกันระหว่างภาครัฐ เอกชน การเชื่อมโยง การประสานแผนงาน/โครงการ การบริหารงานที่ควบคู่ไปกับการเป็นมิตรกับสิ่งแวดล้อม การพัฒนาศักยภาพของทุนมนุษย์/ภูมิปัญญาท้องถิ่น เพื่อก่อให้เกิดประโยชน์สาธารณะอย่างทั่วถึง ภายใต้ความเป็นกลาง ความเสมอภาค เป็นธรรม และเป็นสังคมแห่งความสุข

พันธกิจ

๑. สร้างสังคมขององค์กรปกครองส่วนท้องถิ่นให้เป็นสังคมแห่งความสุข โดยประชาชนได้รับการสาธารณะที่ทั่วถึง เสมอภาค เป็นธรรม ภายใต้การบริหารงานตามหลักธรรมาภิบาล
๒. พัฒนาคุณภาพชีวิตของประชาชนให้มีภูมิคุ้มกัน รู้เท่าทันการเปลี่ยนแปลง มีทักษะในการดำรงชีวิตอย่างเหมาะสมในแต่ละช่วงวัย อนุรักษ์ศิลปวัฒนธรรม/ภูมิปัญญาท้องถิ่น การนำปรัชญาของเศรษฐกิจพอเพียงมาปรับใช้ในชีวิตประจำวัน
๓. การให้บริการขององค์กรปกครองส่วนท้องถิ่นบนฐานแห่งอำนาจ/หน้าที่ หลักกฎหมายความรู้ความคิดสร้างสรรค์ การบูรณาการ หลักธรรมาภิบาล การเป็นมิตรต่อสิ่งแวดล้อม และการให้บริการสาธารณะ ที่ประชาชนมีความพึงพอใจ

เป้าประสงค์รวม

ประชาชนได้รับการสาธารณะที่ก่อให้เกิดประโยชน์ ประชาชนมีคุณภาพชีวิตที่ดี มีภูมิคุ้มกันการเปลี่ยนแปลง ได้รับการพัฒนาศักยภาพควบคู่กับการอนุรักษ์ศิลปวัฒนธรรม/ภูมิปัญญาท้องถิ่น การอนุรักษ์ทรัพยากรธรรมชาติและสิ่งแวดล้อม มีความรัก ความสามัคคี และอยู่ในสังคมอย่างมีความสุข

ประเด็นยุทธศาสตร์

ยุทธศาสตร์ที่ ๑ ด้านการพัฒนาโครงสร้างพื้นฐาน

กลยุทธ์

๑. การก่อสร้าง/การปรับปรุง/การบำรุงรักษาถนน สะพาน และการบำรุงสายทางอื่นเพื่อให้ประชาชนมีความสะดวกในการเดินทาง มีความปลอดภัย สามารถเชื่อมโยงเส้นทางการจราจรระหว่างองค์กรปกครองส่วนท้องถิ่นจังหวัดลำปาง
๒. การพัฒนาแหล่งน้ำเพื่อการสาธารณสุขปลอดภัยและสาธารณูปการ เพื่อการประกอบอาชีพ และใช้ในชีวิตประจำวัน
๓. การไฟฟ้าสาธารณะ เพื่อให้ประชาชนได้รับการบริการสาธารณะด้านไฟฟ้าอย่างทั่วถึง

๔. การวางผังเมืองรวม โดยประสานการทำงานกับส่วนราชการ และองค์กรปกครองส่วนท้องถิ่น เพื่อสร้างความเข้าใจร่วมกันในการจัดระบบผังเมืองให้ถูกต้องตามข้อระเบียบกฎหมาย

ยุทธศาสตร์ที่ ๒ การอนุรักษ์ทรัพยากรธรรมชาติและสิ่งแวดล้อม

กลยุทธ์

๑. การสร้างจิตสำนึกและความตระหนักในการจัดการทรัพยากรธรรมชาติและสิ่งแวดล้อม เช่น การประชุม การฝึกอบรม การสัมมนา การให้ความรู้ การสร้างจิตสำนึกและความตระหนักในดูแลรักษาสิ่งแวดล้อม การเก็บ การทิ้ง การขนขยะที่ถูกต้อง ฯลฯ เพื่อคงไว้ซึ่งความสมดุลของระบบนิเวศน์และไม่ส่งผลกระทบต่อการดำรงชีวิตของประชาชน

๒. การอนุรักษ์ การฟื้นฟู การเฝ้าระวังและการป้องกัน/รักษาทรัพยากรธรรมชาติและสิ่งแวดล้อม เช่น กิจกรรมปลูกป่า การทำแนวกันไฟ กิจกรรมการกำจัดขยะ การรักษาดูแลแม่น้ำ กิจกรรมอื่นที่เป็นมิตรกับสิ่งแวดล้อม พัฒนาระบบจัดการมลพิษ และการจัดการปัญหาขยะให้เกิดผลชัดเจนเป็นรูปธรรม โดยเน้นการบูรณาการและการตกลงร่วมกัน การมีส่วนร่วมระหว่างราชการ ภาคเอกชน และภาคประชาชน

ยุทธศาสตร์ที่ ๓ การพัฒนาสังคม/ชุมชนและการรักษาความสงบเรียบร้อย

กลยุทธ์

๑. การพัฒนาคุณภาพชีวิตประชาชน การพัฒนาคุณภาพชีวิตประชาชนทุกกลุ่ม ทุกช่วงวัยให้ได้รับบริการสาธารณะที่เหมาะสม การสร้างเสริมความเข้มแข็งให้สถาบันครอบครัว สถาบันทางสังคมอื่นๆ การนำปรัชญาเศรษฐกิจพอเพียงมาปรับใช้ในการดำรงชีวิต การเข้าถึงบริการของรัฐ โดยประสานการทำงานร่วมกับส่วนราชการ องค์กรภาคเอกชน องค์กรภาคประชาชน

๒. การศึกษา โดยส่งเสริมและสนับสนุนการศึกษาของเด็ก เยาวชน และประชาชน ทั้งการศึกษาในระบบและนอกระบบ และการศึกษาตามอัธยาศัย ให้มีความรู้ ความสามารถ ปลอดภัยในการใช้ชีวิต โดยบูรณาการร่วมกับสถาบันทางการศึกษา

๓. การส่งเสริมศิลปวัฒนธรรม ประเพณีและภูมิปัญญาท้องถิ่น โดยส่งเสริมให้ประชาชนเกิดความรัก ความภาคภูมิใจ การอนุรักษ์ และการเผยแพร่ให้ศิลปวัฒนธรรมท้องถิ่นอยู่คู่กับองค์กรปกครองส่วนท้องถิ่น และจังหวัดลำปางตลอดไป

๔. การป้องกันรักษาและส่งเสริมสุขภาพอนามัยของประชาชน ส่งเสริมให้ประชาชนออกกำลังกาย เพื่อให้มีสุขภาพอนามัยที่สมบูรณ์ แข็งแรง ลดภาวะการเกิดโรคจากพฤติกรรม การส่งเสริมให้ประชาชนมีความรู้ในเรื่องการรักษาสุขภาพของตนเอง ครอบครัว ชุมชน การส่งเสริมให้ประชาชนเข้าถึงบริการด้านสาธารณสุขของรัฐ โดยดำเนินการร่วมกับอาสาสมัครสาธารณสุข สำนักงานสาธารณสุข และโรงพยาบาล

๕. การส่งเสริมความเข้มแข็งของชุมชน โดยส่งเสริมให้ประชาชนมีความรัก ความสามัคคี การเข้าถึงบริการของรัฐ การจัดระบบข้อมูลข่าวสารเพื่อพัฒนาสังคม/ชุมชน การสร้างเครือข่ายในการพัฒนาชุมชน การสร้างความเสมอภาค การสร้างจิตสำนึกการเป็นพลเมืองที่ดี การป้องกันและบรรเทาสาธารณภัย การรักษาความสงบเรียบร้อยของสังคมชุมชน การป้องกันรักษาชีวิตและทรัพย์สินของประชาชน การมีส่วนร่วมของประชาชน ฯลฯ โดยบูรณาการร่วมกับส่วนราชการ ภาคเอกชน และภาคประชาชน

ยุทธศาสตร์ที่ ๔ การพัฒนาเศรษฐกิจ

กลยุทธ์

๑. การส่งเสริมอาชีพและเพิ่มรายได้ให้แก่ประชาชน โดยส่งเสริมให้ประชาชนประกอบอาชีพการเกษตร และอาชีพที่สร้างรายได้ให้กับตนเอง ครอบครัว การส่งเสริมอาชีพที่สร้างเศรษฐกิจให้สังคม ชุมชน การเพิ่มมูลค่าของสินค้าเกษตร ผลิตภัณฑ์ชุมชนท้องถิ่น การส่งเสริมให้ประชาชนมีแนวคิดการพึ่งตนเอง การนำปรัชญาเศรษฐกิจพอเพียงมาปรับใช้ในชีวิตประจำวัน

๒. การส่งเสริมตลาดและการใช้สินค้าท้องถิ่น โดยส่งเสริมให้ประชาชนใช้สินค้าที่ผลิตในชุมชนท้องถิ่นของตนเอง ทั้งสินค้าเกษตร สินค้าเซรามิค สินค้าหัตถอุตสาหกรรมที่ผลิตในจังหวัดลำปาง การประชาสัมพันธ์การใช้สินค้าชุมชนท้องถิ่น การจัดแสดงสินค้าชุมชนท้องถิ่นจังหวัดลำปาง

๓. การส่งเสริมการท่องเที่ยว โดยพัฒนาโครงสร้างพื้นฐานทางการท่องเที่ยว กิจกรรมการท่องเที่ยวที่เน้นอัตลักษณ์ที่จะสร้างมูลค่าทางเศรษฐกิจให้กับชุมชนท้องถิ่น กิจกรรมการท่องเที่ยวที่เป็นมิตรกับสิ่งแวดล้อม การส่งเสริมการท่องเที่ยวที่ประชาชนเจ้าของพื้นที่มีส่วนร่วม การประชาสัมพันธ์การท่องเที่ยว

ยุทธศาสตร์ที่ ๕ ด้านการบริหารและพัฒนาองค์กร

กลยุทธ์

๑.การพัฒนาบุคลากรท้องถิ่น โดยพัฒนาและส่งเสริมให้บุคลากรขององค์กรปกครองส่วนท้องถิ่นมีความรู้ความสามารถ มีทักษะในการปฏิบัติงาน มีระเบียบวินัย มีความรับผิดชอบ มีขวัญและกำลังใจในการปฏิบัติงาน มีความเชื่อมั่น มีความจงรักภักดี และมีความภาคภูมิใจในองค์กร ยอมรับการเปลี่ยนแปลง มีความพร้อมที่จะปฏิบัติงานอยู่เสมอ

๒.การปรับปรุง พัฒนาเครื่องมือ เครื่องใช้และสถานที่ปฏิบัติงาน โดยพัฒนาและส่งเสริมให้องค์กรปกครองส่วนท้องถิ่นมีเครื่องมือ เครื่องใช้ ที่ดี พร้อมบริการประชาชน และมีสถานที่ปฏิบัติงานที่สะอาด และสะดวกในการให้บริการประชาชน

๒.ยุทธศาสตร์ขององค์กรปกครองส่วนท้องถิ่น

๒.๑ วิสัยทัศน์

“สาธารณูปโภคมีพร้อม ประชากรสุขใจ ปลอดภัยจากสารพิษ เศรษฐกิจพอเพียง”

๒.๒ ยุทธศาสตร์

ยุทธศาสตร์ที่ ๑ ด้านการพัฒนาโครงสร้างพื้นฐาน

กลยุทธ์

๑. การก่อสร้าง/การปรับปรุง/การบำรุงรักษาถนน สะพาน
๒. การพัฒนาด้านแหล่งน้ำเพื่อการสาธารณูปโภคและสาธารณูปการ
๓. การไฟฟ้าสาธารณะ
๔. การวางผังเมืองรวม

ยุทธศาสตร์ที่ ๒ การอนุรักษ์ทรัพยากรธรรมชาติและสิ่งแวดล้อม

กลยุทธ์

๑. การสร้างจิตสำนึกและความตระหนักในการจัดการทรัพยากรธรรมชาติและสิ่งแวดล้อม
๒. การอนุรักษ์ การฟื้นฟู การเฝ้าระวังและการป้องกัน/รักษาทรัพยากรธรรมชาติและสิ่งแวดล้อม

ยุทธศาสตร์ที่ ๓ การพัฒนาสังคม/ชุมชนและการรักษาความสงบเรียบร้อย

กลยุทธ์

- ๑.การพัฒนาคุณภาพชีวิตประชาชน
- ๒.การศึกษา
- ๓.การส่งเสริมศิลปวัฒนธรรม ประเพณีและภูมิปัญญา
- ๔.การป้องกันรักษาและส่งเสริมสุขภาพอนามัยของประชาชน
- ๕.การส่งเสริมความเข้มแข็งของชุมชน

ยุทธศาสตร์ที่ ๔ การพัฒนาเศรษฐกิจ

กลยุทธ์

- ๑.การส่งเสริมอาชีพและเพิ่มรายได้ให้แก่
- ๒.การส่งเสริมตลาดและการใช้สินค้าท้องถิ่น
- ๓.การส่งเสริมการท่องเที่ยว

ยุทธศาสตร์ที่ ๕ ด้านการบริหารและพัฒนาองค์กร

กลยุทธ์

- ๑.การพัฒนาบุคลากรท้องถิ่น
- ๒.การปรับปรุง พัฒนาเครื่องมือ เครื่องใช้และสถานที่ปฏิบัติงาน

๒.๓ เป้าประสงค์

นโยบายของนายกองค์การบริหารส่วนตำบลวังซ้าย โดยได้วางแผนการและเป้าหมายในการพัฒนาที่ชัดเจนเพื่อครอบคลุมในการพัฒนาทุกๆ ด้าน ดังต่อไปนี้

๑.ด้านโครงสร้างพื้นฐาน

- ๑.ส่งเสริมและสนับสนุนโครงการประปาหมู่บ้าน เพื่อให้มีน้ำกินน้ำใช้อุปโภคและบริโภค
- ๒.ส่งเสริมและสนับสนุนแหล่งน้ำเพื่อการเกษตร
- ๓.ส่งเสริมและปรับปรุง ซ่อมแซมถนนในหมู่บ้าน และทางระบายน้ำและพื้นที่ทำการเกษตร
- ๔.ส่งเสริมและสนับสนุนโครงการไฟฟ้าสาธารณะและประปา

๒. ด้านการอนุรักษ์ทรัพยากรธรรมชาติและสิ่งแวดล้อม

๑. ส่งเสริมและสนับสนุนการปลูกป่าและป้องกันคุ้มครองป่าไม้ และอนุรักษ์สิ่งสาธารณะต่าง ๆ เพื่อให้ประชาชนรู้คุณค่า เพื่อให้มีฝนตกตามฤดูกาล และเป็นการลดภาวะโลกร้อน และตอบสนองนโยบายของรัฐ

๓.ด้านสังคม

๑. เร่งรัดการป้องกัน แก้ไขปัญหายาเสพติด เพื่อตอบสนองนโยบายของรัฐบาล
๒. ป้องกันการทุจริต ประพฤติชอบ จัดตั้งศูนย์รวมใจประจำตำบล
๓. ส่งเสริมและพัฒนาการศึกษา ศาสนา ศิลปะ วัฒนธรรม ประเพณี และภูมิปัญญาท้องถิ่น
๔. ส่งเสริมพัฒนากิจกรรมบทบาทสตรี อสม. อปพร.
๕. ส่งเสริมและสนับสนุนกิจกรรมวันผู้สูงอายุ สสำรวจผู้พิการให้ได้รับเบี้ยยังชีพอย่างทั่วถึง
๖. ส่งเสริมและพัฒนาเด็กในศูนย์เด็กและโรงเรียนให้ได้รับอาหาร และอาหารเสริมนม อย่างเพียงพอ

๔.ด้านเศรษฐกิจ

๑. ส่งเสริมและสนับสนุนกลุ่มอาชีพต่าง ๆ ในตำบลวังซ้าย
๒. ส่งเสริมให้ประชาชนหันมาใช้ปุ๋ยอินทรีย์มากกว่าการใช้สารเคมี
๓. ส่งเสริมให้ประชาชนตำบลวังซ้าย ใช้ปรัชญาเศรษฐกิจแบบพอเพียง

๕. ด้านการบริหารและพัฒนาองค์กร

๑. ส่งเสริมและสนับสนุนให้ประชาชนมีส่วนร่วมในการกำหนดนโยบาย การวางแผนโครงการต่าง ๆ ที่เกี่ยวกับการพัฒนาตำบลและส่งเสริมสนับสนุนเปิดโอกาสให้ประชาชนเข้ามามีส่วนร่วมในการบริหารจัดการโดยผ่านเวทีประชาคม และสามารถตรวจสอบได้

๒.๔ ตัวชี้วัด

- ยุทธศาสตร์ที่ ๑ ด้านการพัฒนาโครงสร้างพื้นฐาน
จำนวนระบบโครงสร้างพื้นฐานที่เป็นมาตรฐานเพิ่มขึ้น
- ยุทธศาสตร์ที่ ๒ การอนุรักษ์ทรัพยากรธรรมชาติและสิ่งแวดล้อม
ร้อยละของทรัพยากรและสิ่งแวดล้อมที่ดี
- ยุทธศาสตร์ที่ ๓ การพัฒนาสังคม/ชุมชนและการรักษาความสงบเรียบร้อย
ร้อยละของประชาชนที่มีคุณภาพชีวิตที่ดี

ยุทธศาสตร์ที่ ๔ การพัฒนาเศรษฐกิจ

ร้อยละของประชาชนที่มีอาชีพและรายได้ที่เพียงพอต่อการดำรงชีพ

ยุทธศาสตร์ที่ ๕ ด้านการบริหารและพัฒนาองค์กร

ร้อยละของบุคลากรที่ได้รับการพัฒนา

ร้อยละเครื่องมือเครื่องใช้และสถานที่ปฏิบัติงานที่เอื้อต่อองค์กรแห่งการเรียนรู้

๒.๕ ค่าเป้าหมาย

ยุทธศาสตร์ที่ ๑ ด้านการพัฒนาโครงสร้างพื้นฐาน

ประชาชนมีระบบโครงสร้างพื้นฐานที่มีมาตรฐาน

ยุทธศาสตร์ที่ ๒ การอนุรักษ์ทรัพยากรธรรมชาติและสิ่งแวดล้อม

ตำบลวังซ้ายมีทรัพยากรและสิ่งแวดล้อมที่ดี

ยุทธศาสตร์ที่ ๓ การพัฒนาสังคม/ชุมชนและการรักษาความสงบเรียบร้อย

ประชาชนมีคุณภาพชีวิตที่ดี

ยุทธศาสตร์ที่ ๔ การพัฒนาเศรษฐกิจ

ประชาชนมีอาชีพและรายได้ที่เพียงพอต่อการดำรงชีพ

ยุทธศาสตร์ที่ ๕ ด้านการบริหารและพัฒนาองค์กร

เพื่อพัฒนาการบริหารงานและการพัฒนาองค์กร

ตารางที่ แสดงรายละเอียด ๒.๒ ยุทธศาสตร์ ๒.๓ เป้าประสงค์ ๒.๔ ตัวชี้วัด ๒.๕ ค่าเป้าหมาย ๒.๖ กลยุทธ์

๒.๒ ยุทธศาสตร์	๒.๓ เป้าประสงค์	๒.๔ ตัวชี้วัดผลผลิต/ โครงการ	๒.๕ ค่าเป้าหมาย						๒.๖ กลยุทธ์
			๒๕๖๖	๒๕๖๗	๒๕๖๘	๒๕๖๙	๒๕๗๐	๒๕๖๖ - ๒๕๗๐	
๑. การพัฒนา ด้านโครงสร้าง พื้นฐาน	๑. ส่งเสริมและ สนับสนุนโครงการ ประปาหมู่บ้านเพื่อ ให้มีน้ำกิน น้ำใช้ อุปโภคและบริโภค	-ประชาชนมีน้ำ สะอาด และมี คุณภาพไว้ใช้ในการ อุปโภคและ บริโภค อย่าง เพียงพอ และ ทั่วถึง	๑	๑	๑	๑	๑	๕	๑. การก่อสร้าง การปรับปรุง การบำรุงรักษาถนน สะพาน ๒. การพัฒนาแหล่งน้ำ เพื่อการสาธารณสุข และสาธารณสุขการ ๓. พัฒนาแหล่งน้ำเพื่อ การเกษตร ๔. การไฟฟ้าสาธารณะ ๕. การวางผังเมืองรวม
	๒. ส่งเสริมและ สนับสนุนแหล่งน้ำ เพื่อการเกษตร	-มีน้ำไว้ใช้ในการ เกษตรอย่าง เพียงพอ	๕	๕	๕	๕	๕	๒๕	
	๓. ส่งเสริมก่อสร้าง ปรับปรุงซ่อมแซม ถนนในหมู่บ้าน และทางระบาย น้ำและพื้นที่ทำ การเกษตร	-เส้นทางคมนาคม ที่มีมาตรฐาน ประชาชนได้รับ ความสะดวก ปลอดภัยในการ สัญจรไป - มา	๕	๕	๕	๕	๕	๒๕	
	๔. ส่งเสริมและ สนับสนุนโครงการ ไฟฟ้าสาธารณะ และประปา	-ไฟฟ้าสาธารณะ ส่องสว่างอย่าง ทั่วถึง	๒	๒	๒	๒	๒	๑๐	
	๕. พัฒนาระบบ ผังเมือง	-พื้นที่มีการวางผัง เมืองที่ชัดเจน	๑	๑	๑	๑	๑	๕	

๒.๒ ยุทธศาสตร์	๒.๓ เป้าประสงค์	๒.๔ ตัวชี้วัดผลผลิต/ โครงการ	๒.๕ ค่าเป้าหมาย						๒.๖ กลยุทธ์
			๒๕๖๖	๒๕๖๗	๒๕๖๘	๒๕๖๙	๒๕๗๐	๒๕๖๖ - ๒๕๗๐	
๒. การอนุรักษ์ทรัพยากรธรรมชาติและสิ่งแวดล้อม	๑. ส่งเสริมและสนับสนุนให้ประชาชนปลูกป่าและคุ้มครองป่าไม้ เพื่อให้รู้คุณค่าป่าไม้ ลดภาวะโลกร้อน	-จำนวนป่าไม้เพิ่มขึ้นฝนตกต้องตามฤดูกาล ลดภาวะโลกร้อน ทรัพยากรธรรมชาติและสิ่งแวดล้อม มีสภาพที่ดี	๑	๑	๑	๑	๑	๕	๑. การสร้างจิตสำนึกและความตระหนักในการจัดการทรัพยากรธรรมชาติและสิ่งแวดล้อม เช่น การประชุมฯ เพื่อคงไว้ซึ่งสมดุลของระบบนิเวศน์และไม่ส่งผลกระทบต่อดำรงชีพ ๒. การอนุรักษ์ฟื้นฟูและการป้องกัน เช่น การปลูกป่าฯ กิจกรรมที่เป็นมิตรกับสิ่งแวดล้อมพัฒนาระบบการจัดการมลพิษและการจัดการปัญหาขยะโดยเน้นการบูรณาการและการร่วมมือทุกภาคส่วน
	๒. เพื่อส่งเสริมให้ประชาชนมีส่วนร่วมในการคิดแยกขยะและร่วมอนุรักษ์และสิ่งแวดล้อมในชุมชนให้น่าอยู่	-ประชาชนมีความรู้ความเข้าใจในการรักษาธรรมชาติและสิ่งแวดล้อม	๑	๑	๑	๑	๑	๕	
๓. ด้านการพัฒนาสังคม/ชุมชนและการรักษาความสงบเรียบร้อย	๑. เร่งรัดการป้องกัน แก้ไขปัญหาอาชญากรรมเพื่อตอบสนองนโยบายของรัฐบาล	-ร้อยละของประชาชนที่เข้ารับการอบรมมีความรู้ในการรับมือกับปัญหาอาชญากรรมและผู้เสียหายที่ได้รับการบำบัด	๑	๑	๑	๑	๑	๕	๑. การพัฒนาคุณภาพชีวิตของประชาชน ๒. การศึกษา ๓. การส่งเสริมศิลปวัฒนธรรม ประเพณี และภูมิปัญญา ๔. การป้องกันรักษาและส่งเสริมสุขภาพอนามัยของประชาชน ๕. การส่งเสริมความเข้มแข็งของชุมชน
	๒. ป้องกันการทุจริต ประพฤติมิชอบ จัดตั้งศูนย์รวมใจประจำตำบล	-ร้อยละของผู้ที่มาตรวจสอบและร่วมแรงร่วมใจร่วมกันปฏิบัติงานเกี่ยวกับกา ร ทุ จ ริ ต ประพฤติมิชอบ	๑	๑	๑	๑	๑	๕	
	๓. ส่งเสริมการพัฒนาการศึกษา ศาสนา ศิลปะ วัฒนธรรม ประเพณี และภูมิปัญญาท้องถิ่น	-จำนวนของประชาชนที่เข้าร่วมโครงการที่เกี่ยวข้องกับการส่งเสริมหรือพัฒนาการเรียนรู้	๑	๑	๑	๑	๑	๕	

๒.๒ ยุทธศาสตร์	๒.๓ เป้าประสงค์	๒.๔ ตัวชี้วัดผลผลิต/ โครงการ	๒.๕ ค่าเป้าหมาย						๒.๖ กลยุทธ์
			๒๕๖๖	๒๕๖๗	๒๕๖๘	๒๕๖๙	๒๕๗๐	๒๕๖๖ - ๒๕๗๐	
	(ต่อ) ๔. ส่งเสริมพัฒนา กิจกรรมบทบาท สตรี อสม. อปพร. ๕. ส่งเสริมและ สนับสนุนกิจกรรม วัน ผู้ สูง อ า ย สำรวจผู้พิการให้ ได้รับเบี้ยยังชีพ อย่างทั่วถึง ๖. ส่งเสริมและ พัฒนาศูนย์พัฒนา เด็ก เล็ก และ โรงเรียนให้ได้รับ อาหารและอาหาร เสริม(นม)อย่าง เพียงพอ และ ส่งเสริมการศึกษา	-จำนวนกิจกรรม บทบาทสตรี อสม. และอปพร. -จำนวนร้อยละ ของผู้สูงอายุและ ผู้พิการได้รับเบี้ย ยังชีพ -ร้อยละเด็กศูนย์ พัฒนาเด็ก เล็ก ตำบลวังซ้ายและ เด็กนักเรียนได้รับ อาหารเสริม(นม) และ อ า ห า ร กลางวัน	๑	๑	๑	๑	๑	๕	
	๑. ส่งเสริมและ สนับสนุนกลุ่ม อาชีพต่างๆ ใน ตำบลวังซ้าย ๒. ส่งเสริมให้ ประชาชนหันมาใช้ ปุ๋ยอินทรีย์มากกว่า การใช้สารเคมี ๓. ส่งเสริมให้ ประชาชนตำบลวัง ซ้ายใช้ ป ร ิ ช ญ า เศรษฐกิจพอเพียง	-ร้อยละของ ประชาชนในตำบล วังซ้ายที่มีอาชีพ และรายได้เพิ่มขึ้น -ร้อยละของ ประชาชนที่ใช้ปุ๋ย อินทรีย์ใน การเกษตร จำนวนประชาชน ในตำบลวังซ้ายใช้ หลักเศรษฐกิจ พอเพียงในการ ดำเนินชีวิต	๑	๑	๑	๑	๑	๕	๑. การส่งเสริมอาชีพและ เพิ่มรายได้แก่ประชาชน ๒. การส่งเสริมตลาดและ การใช้สินค้าท้องถิ่น ๓. การส่งเสริมการ ท่องเที่ยว

๒.๒ ยุทธศาสตร์	๒.๓ เป้าประสงค์	๒.๔ ตัวชี้วัดผลผลิต/ โครงการ	๒.๕ ค่าเป้าหมาย						๒.๖ กลยุทธ์
			๒๕๖๖	๒๕๖๗	๒๕๖๘	๒๕๖๙	๒๕๗๐	๒๕๖๖ - ๒๕๗๐	
๕. การบริหารและพัฒนาองค์กร	๑. ส่งเสริมและสนับสนุนให้ประชาชนมีส่วนร่วมในการกำหนดนโยบายการวางแผนงานโครงการต่างๆที่เกี่ยวข้องกับการพัฒนาตำบลเปิดโอกาสให้ประชาชนมีส่วนร่วมในการบริหารจัดการโดยผ่านเวทีประชาคมและสามารถตรวจสอบได้	- ร้อยละของหมู่บ้านเข้าร่วมกิจกรรมเกี่ยวกับกิจกรรมกำหนดแนวทางพัฒนาขององค์กรการบริหารส่วนตำบลวังซ้าย	๑	๑	๑	๑	๑	๕	๑. ส่งเสริมการมีส่วนร่วมในการพัฒนาหมู่บ้านตำบล ๒. เสริมสร้างการเรียนรู้การเมืองแบบประชาธิปไตย ๓. การพัฒนาบุคลากรท้องถิ่น ๔. การปรับปรุงพัฒนาเครื่องมือเครื่องใช้และสถานที่ปฏิบัติงาน
		๒. การปฏิบัติราชการและบริการประชาชนภายใต้หลักธรรมาภิบาลอย่างมีประสิทธิภาพทันสมัยและได้มาตรฐาน	- ร้อยละของบุคลากรได้รับการอบรมพัฒนาศักยภาพความรู้พัฒนาการบริหารงานและพัฒนาองค์กร	๑	๑	๑	๑	๑	

๑.๗ จุดยืนยุทธศาสตร์

๑. ส่งเสริมการเรียนรู้ตลอดชีวิต พัฒนาคุณภาพคนให้มีความพร้อม ทั้งร่างกายและจิตใจรู้เท่าทันการเปลี่ยนแปลงทางสังคมและเศรษฐกิจ น้อมนำเศรษฐกิจพอเพียงเป็นแนวทางในการดำเนินชีวิต
๒. ป้องกันบรรเทาสาธารณภัย และสนับสนุนการแก้ไขปัญหาเสพติด
๓. ส่งเสริม ทำนุบำรุงศาสนา และสร้างค่านิยมความเป็นไทย ความภาคภูมิใจในประเพณี วัฒนธรรมท้องถิ่น
๔. ส่งเสริมและสนับสนุนปัจจัยที่ช่วยเสริมสร้างภาคเศรษฐกิจและการท่องเที่ยวให้เติบโตอย่างยั่งยืนและมีคุณภาพ

๕. บริหารจัดการและบำรุงรักษาทรัพยากรธรรมชาติและสิ่งแวดล้อม โดยคำนึงถึง หลักความสมดุลและความยั่งยืน
๖. บริหารจัดการท้องถิ่นและบริการประชาชนด้วยหลักธรรมาภิบาลอย่างมีประสิทธิภาพทันสมัยและได้มาตรฐาน

เสริมสร้างและพัฒนาการเรียนรู้ประชาธิปไตย การมีส่วนร่วมในการพัฒนา และสำนึกถึงความสำคัญของสถาบันชาติ ศาสนาและพระมหากษัตริย์

๑.๘ ความเชื่อมโยงของยุทธศาสตร์ในภาพรวม

แผนยุทธศาสตร์ชาติ ๒๐ ปี (พ.ศ.๒๕๖๑-๒๕๘๐)	แผนพัฒนาเศรษฐกิจและสังคมแห่งชาติ ฉบับที่ ๑๒ (พ.ศ. ๒๕๖๐ - ๒๕๖๔)	แผนพัฒนาภูมิภาคเหนือตอนบน	แผนพัฒนาจังหวัดลำปาง (พ.ศ.๒๕๖๑ -๒๕๖๕)	แผนพัฒนาขององค์กรปกครองส่วนท้องถิ่นในเขตจังหวัดลำปาง	แผนพัฒนาท้องถิ่น (พ.ศ.๒๕๖๖-๒๕๗๐)
ยุทธศาสตร์ที่ ๒ ด้านการสร้างความสามารถในการแข่งขัน	ยุทธศาสตร์ที่ ๗ การพัฒนาโครงสร้างพื้นฐานและระบบโลจิสติกส์ ยุทธศาสตร์ที่ ๘ การพัฒนาวิทยาศาสตร์ เทคโนโลยี วิจัย และนวัตกรรม ยุทธศาสตร์ที่ ๙ การพัฒนาภาคเมือง และพื้นที่เศรษฐกิจ ยุทธศาสตร์ที่ ๑๐ การร่วมมือระหว่างประเทศเพื่อการพัฒนา	ยุทธศาสตร์ที่ ๒ สร้างมูลค่าและความโดดเด่นให้แก่สินค้าและบริการด้านการท่องเที่ยว ยุทธศาสตร์ที่ ๓ การยกระดับการค้าการลงทุนเพื่อสร้างศักยภาพในการแข่งขันอย่างยั่งยืน	ยุทธศาสตร์ที่ ๑ การพัฒนาเศรษฐกิจบนพื้นฐานของเศรษฐกิจเชิงสร้างสรรค์และการสร้างมูลค่าเพิ่มให้กับสินค้าและบริการ และเสริมสร้างความเข้มแข็งให้เศรษฐกิจชุมชนตามหลักปรัชญาเศรษฐกิจพอเพียง ยุทธศาสตร์ที่ ๒ ส่งเสริมและพัฒนาจังหวัดลำปางให้มีความพร้อมรองรับการเป็นศูนย์กลางโลจิสติกส์อย่างเป็นระบบ ยุทธศาสตร์ที่ ๓ ส่งเสริมและพัฒนาสินค้าเกษตรปลอดภัยและได้มาตรฐานแบบครบวงจร	ยุทธศาสตร์ที่ ๑ ด้านการพัฒนาโครงสร้างพื้นฐาน	ยุทธศาสตร์ที่ ๑ ด้านพัฒนาโครงสร้างพื้นฐาน
ยุทธศาสตร์ที่ ๓ ด้านการพัฒนาและเสริมสร้างศักยภาพของคน ยุทธศาสตร์ที่ ๕ ด้านการสร้างการเติบโตบนคุณภาพชีวิตที่เป็นมิตรกับสิ่งแวดล้อม	ยุทธศาสตร์ที่ ๔ การเติบโตที่เป็นมิตรกับสิ่งแวดล้อมเพื่อการพัฒนาอย่างยั่งยืน ยุทธศาสตร์ที่ ๙ การพัฒนาภาคเมือง และพื้นที่เศรษฐกิจ	ยุทธศาสตร์ที่ ๑ พื้นฟูอนุรักษ์ทรัพยากรธรรมชาติและสิ่งแวดล้อมแบบองค์รวมเพื่อสร้างความยั่งยืน	ยุทธศาสตร์ที่ ๓ ส่งเสริมและพัฒนาสินค้าเกษตรปลอดภัยและได้มาตรฐานแบบครบวงจร ยุทธศาสตร์ที่ ๖ การส่งเสริมการบริหารจัดการทรัพยากรธรรมชาติและสิ่งแวดล้อมอย่างสมดุลและยั่งยืน	ยุทธศาสตร์ที่ ๒ ด้านการอนุรักษ์ทรัพยากรธรรมชาติและสิ่งแวดล้อม	ยุทธศาสตร์ที่ ๒ ด้านการอนุรักษ์ทรัพยากรธรรมชาติและสิ่งแวดล้อม

แผนยุทธศาสตร์ชาติ ๒๐ ปี (พ.ศ.๒๕๖๑-๒๕๘๐)	แผนพัฒนาเศรษฐกิจและสังคมแห่งชาติ ฉบับที่ ๑๒ (พ.ศ. ๒๕๖๐ - ๒๕๖๔)	แผนพัฒนาภูมิภาคเหนือ ตอนบน	แผนพัฒนาจังหวัดลำปาง (พ.ศ.๒๕๖๑ -๒๕๖๕)	แผนพัฒนาขององค์กรปกครองส่วนท้องถิ่นในเขตจังหวัดลำปาง	แผนพัฒนาท้องถิ่น (พ.ศ.๒๕๖๖-๒๕๗๐)
<p>ยุทธศาสตร์ที่ ๑ ด้านความมั่นคง</p> <p>ยุทธศาสตร์ที่ ๓ การพัฒนาและเสริมสร้างศักยภาพคน</p> <p>ยุทธศาสตร์ที่ ๔ ด้านสร้างโอกาสความเสมอภาคและเท่าเทียมกันทางสังคม</p>	<p>ยุทธศาสตร์ที่ ๑ การเสริมสร้างและพัฒนาศักยภาพทุนมนุษย์</p> <p>ยุทธศาสตร์ที่ ๒ การเสริมสร้างความเป็นธรรมและลดความเหลื่อมล้ำในสังคม</p> <p>ยุทธศาสตร์ที่ ๕ การเสริมสร้างความมั่นคงเพื่อการพัฒนาประเทศสู่ความมั่งคั่งและยั่งยืน</p> <p>ยุทธศาสตร์ที่ ๘ การพัฒนาวิทยาศาสตร์ เทคโนโลยี วิจัย และนวัตกรรม</p> <p>ยุทธศาสตร์ที่ ๑๐ ความร่วมมือระหว่างประเทศเพื่อการพัฒนา</p>	<p>ยุทธศาสตร์ที่ ๑ พื้นฟูอนุรักษ์ทรัพยากรธรรมชาติสิ่งแวดล้อมแบบองค์รวมเพื่อสร้างความยั่งยืน</p> <p>ยุทธศาสตร์ที่ ๒ สร้างมูลค่าและความโดดเด่นให้แก่สินค้าและบริการด้านการท่องเที่ยว</p> <p>ยุทธศาสตร์ที่ ๓ การยกระดับการค้าการลงทุนเพื่อสร้างศักยภาพในการแข่งขันอย่างยั่งยืน</p>	<p>ยุทธศาสตร์ที่ ๑ การพัฒนาเศรษฐกิจบนพื้นฐานของเศรษฐกิจเชิงสร้างสรรค์และการสร้างมูลค่าเพิ่มให้กับสินค้าและบริการ และเสริมสร้างความเข้มแข็งให้เศรษฐกิจชุมชนตามหลักปรัชญาเศรษฐกิจพอเพียง</p> <p>ยุทธศาสตร์ที่ ๔ การเสริมสร้างและพัฒนาคุณภาพชีวิตของประชาชนและสังคมลำปางให้เป็นสังคมแห่งการเรียนรู้ มีความเข้มแข็ง มีภูมิคุ้มกัน สามารถดำรงชีวิตตามหลักปรัชญาเศรษฐกิจพอเพียง</p> <p>ยุทธศาสตร์ที่ ๕ การรักษาความมั่นคง การจัดระเบียบสังคม และสร้างความร่วมมือในการรักษาความสงบ</p>	<p>ยุทธศาสตร์ที่ ๓ ด้านการพัฒนาสังคม/ชุมชน และการรักษาความสงบเรียบร้อย</p>	<p>ยุทธศาสตร์ที่ ๓ ด้านการพัฒนาสังคม/ชุมชน และการรักษาความสงบเรียบร้อย</p>
<p>ยุทธศาสตร์ ๒ ด้านความสามารถในการแข่งขัน</p>	<p>ยุทธศาสตร์ที่ ๓ สร้างความเข้มแข็งทางเศรษฐกิจและแข่งขัน ได้อย่างยั่งยืน</p> <p>ยุทธศาสตร์ที่ ๕ การเสริมสร้างความมั่นคงแห่งชาติเพื่อการพัฒนาประเทศสู่ความมั่งคั่งยั่งยืน</p> <p>ยุทธศาสตร์ที่ ๑๐ ความร่วมมือระหว่างประเทศเพื่อการพัฒนา</p>	<p>ยุทธศาสตร์ที่ ๒ สร้างมูลค่าและความโดดเด่นให้แก่สินค้าและบริการด้านการท่องเที่ยว</p> <p>ยุทธศาสตร์ที่ ๓ การยกระดับการค้าการลงทุนเพื่อสร้างศักยภาพในการแข่งขันอย่างยั่งยืน</p>	<p>ยุทธศาสตร์ที่ ๑ การพัฒนาเศรษฐกิจบนพื้นฐานของเศรษฐกิจเชิงสร้างสรรค์และการสร้างมูลค่าเพิ่มให้กับสินค้าและบริการ และเสริมสร้างความเข้มแข็งให้เศรษฐกิจชุมชนตามหลักปรัชญาเศรษฐกิจพอเพียง</p> <p>ยุทธศาสตร์ที่ ๒ ส่งเสริมและพัฒนาจังหวัดลำปางให้มีความพร้อมรองรับการเป็นศูนย์กลางโลจิสติกส์</p>	<p>ยุทธศาสตร์ที่ ๔ ด้านการพัฒนาเศรษฐกิจ</p>	<p>ยุทธศาสตร์ที่ ๔ ด้านการพัฒนาเศรษฐกิจ</p>

แผนยุทธศาสตร์ชาติ ๒๐ ปี (พ.ศ.๒๕๖๑- ๒๕๘๐)	แผนพัฒนา เศรษฐกิจและ สังคมแห่งชาติ ฉบับที่ ๑๒ (พ.ศ. ๒๕๖๐ - ๒๕๖๔)	แผนพัฒนากลุ่ม จังหวัดภาคเหนือ ตอนบน	แผนพัฒนาจังหวัด ลำปาง (พ.ศ.๒๕๖๑ - ๒๕๖๕)	แผนพัฒนาของ องค์กรปกครอง ส่วนท้องถิ่นในเขต จังหวัดลำปาง	แผนพัฒนาท้องถิ่น (พ.ศ.๒๕๖๖- ๒๕๗๐)
			<p>อย่างเป็นระบบ</p> <p>ยุทธศาสตร์ที่ ๓ ส่งเสริมและพัฒนา สินค้าเกษตรปลอดภัย และได้มาตรฐานแบบ ครบวงจร</p> <p>ยุทธศาสตร์ที่ ๔ การ เสริมสร้างและพัฒนา คุณภาพชีวิตของ ประชาชนและสังคม ลำปางให้เป็นสังคมแห่ง การเรียนรู้ มีความ เข้มแข็ง มีภูมิคุ้มกัน สามารถดำรงชีวิตตาม หลักปรัชญาเศรษฐกิจ พอเพียง ยุทธศาสตร์ที่ ๕ การรักษาความมั่นคง การจัดระเบียบสังคม และสร้างความร่วมมือ ในการรักษาความสงบ</p>		
<p>ยุทธศาสตร์ที่ ๖ ด้าน การปรับสมดุลและ พัฒนาระบบการ บริหารจัดการ ภาครัฐ</p>	<p>ยุทธศาสตร์ที่ ๑ การเสริมสร้างและ พัฒนาศักยภาพ มนุษย์</p> <p>ยุทธศาสตร์ที่ ๕ การเสริมสร้าง ความมั่นคง แห่งชาติเพื่อการ พัฒนาประเทศสู่ ความมั่นคงและ ยั่งยืน</p> <p>ยุทธศาสตร์ที่ ๖ การบริหารจัดการ ในภาครัฐ การ ป้องกันการทุจริต ประพฤติมิชอบ และธรรมาภิบาล ในสังคมไทย</p>	<p>ยุทธศาสตร์ที่ ๒ สร้างมูลค่าและ ความโดดเด่นให้แก่ สินค้าและบริการ ด้านการท่องเที่ยว ที่ ต ร ร ร ม สร้างสรรค์และ เกษตรมูลค่าเพิ่ม</p> <p>ยุทธศาสตร์ที่ ๓ การยกระดับ การค้าการลงทุน เพื่อสร้างศักยภาพ ในการแข่งขันอย่าง ยั่งยืน</p>	<p>ยุทธศาสตร์ที่ ๗ การบริหารกิจการ บ้านเมืองที่ดีด้วยหลัก ธรรมาภิบาล</p>	<p>ยุทธศาสตร์ที่ ๕ ด้านการบริหาร และพัฒนาองค์กร</p>	<p>ยุทธศาสตร์ที่ ๕ ด้านการบริหารและ พัฒนาองค์กร</p>

๓. การวิเคราะห์เพื่อพัฒนาท้องถิ่น

๓.๑ การวิเคราะห์กรอบการจัดทำยุทธศาสตร์ขององค์กรปกครองส่วนท้องถิ่น

การวิเคราะห์จุดแข็ง (STRENGTH = S)

๑. วิเคราะห์ด้านการบริหารราชการ

การบริหารงานขององค์การองค์การบริหารส่วนตำบล แบ่งออกเป็น ๓ ส่วนคือ สภาองค์การบริหารส่วนตำบล คณะผู้บริหารและพนักงานส่วนตำบล โดยเฉพาะพนักงานส่วนตำบลมีการแบ่งงานออกเป็น ๓ ส่วนเพื่อสะดวกในการบริหารงานสำนักงานและเพื่อสัมฤทธิ์ผลของงาน คือ สำนักงานปลัดองค์การบริหารส่วนตำบล ส่วนการคลัง และส่วนโยธา โดยขอบเขตความรับผิดชอบของงานในหน้าที่ค่อนข้างหลากหลายซึ่งสามารถให้บริการแก่ประชาชนได้ในระดับหนึ่ง

๒. วิเคราะห์ข้อกฎหมาย ระเบียบต่างๆ

กฎหมายท้องถิ่น ได้มีการตราข้อบัญญัติท้องถิ่นไว้ เพื่อกำหนดให้ประชาชนในท้องถิ่นได้ปฏิบัติตามเพื่อความ เป็นระเบียบเรียบร้อยแล้วและเพื่อป้องกันเหตุร้ายทั้งปวงที่อาจเกิดขึ้นตามภารกิจหน้าที่ที่ได้มอบหมายให้ปฏิบัติได้ ทั้งนี้ การตราข้อบัญญัติท้องถิ่นนั้น ต้องอาศัยกฎหมายที่ให้อำนาจองค์การบริหารส่วนตำบล ไว้เท่านั้นจึงสามารถตราข้อบัญญัติได้ ซึ่งองค์การบริหารส่วนตำบลวังซ้ายได้ตราข้อบัญญัติว่าด้วยการควบคุมกิจการที่เป็นอันตรายต่อสุขภาพ พ.ศ. ๒๕๕๐

๓. วิเคราะห์บุคลากร

บุคลากรที่ปฏิบัติงานสำนักงานและลูกจ้างที่ได้รับการถ่ายโอนตามภารกิจที่ปฏิบัติงานในองค์การบริหารส่วนตำบล มีจำนวน ๒๗ คน ซึ่งได้จบการศึกษาตั้งแต่ระดับประถมศึกษาสูงถึงปริญญาโท ซึ่งบุคลากรเหล่านี้มีความรู้ความสามารถในการปฏิบัติงานด้านสำนักงาน วิชาชีพ และคนงานทั่วไป บุคลากรที่สำคัญอีกประเภทหนึ่งคือ บุคลากรจากการมีส่วนร่วมชุมชน คือ อาสาสมัครประจำหมู่บ้าน (อสม.) กรรมการหมู่บ้าน คณะทำงานฝ่ายวางแผนหมู่บ้าน อาสาสมัครป้องกันภัยฝ่ายพลเรือน (อปพร.) ตัวแทนประชาคมหมู่บ้าน ซึ่งบุคลากรเหล่านี้เป็นบุคลากรที่มีความสำคัญต่อการมีส่วนร่วมในการพัฒนาตำบลทั้งสิ้น

๔. วิเคราะห์งบประมาณ

การจัดทำร่างข้อบัญญัติงบประมาณรายได้ รายจ่ายประจำปีขององค์การบริหารส่วนตำบล เป็นในลักษณะการจำแนกตามแผนงานแต่ละแผน ตามภารกิจ อำนาจหน้าที่ที่ต้องทำและอาจทำได้ซึ่งเป็นสิ่งที่องค์การบริหารส่วนตำบลต้องนำมาบริหารให้เป็นไปด้วยความเรียบร้อย งบประมาณที่ได้รับอุดหนุนจากรัฐบาลจำนวนหนึ่ง สามารถแก้ไขปัญหาความเดือดร้อนลงได้บ้างทั้งนี้ขึ้นอยู่กับจำนวนงบประมาณที่ได้รับว่า มากน้อยเพียงใด

๕. วิเคราะห์การประสานงานส่วนราชการ

องค์การบริหารส่วนตำบล ซึ่งอยู่ภายใต้การกำกับดูแลจากทางอำเภอและการประสานงาน กับหน่วยงานอื่นทั้งจากกระทรวงต่าง ๆ ที่ปฏิบัติงานในเขตอำเภอและจังหวัดเพื่อตอบสนองการดำเนินการจากส่วนกลางและส่วนภูมิภาค ซึ่งมีเป้าหมายเดียวกันคือการแก้ไขปัญหาความเดือดร้อน ความอยู่ดีกินดีของประชาชนเป็นสำคัญ งานส่วนใหญ่ขององค์การบริหารส่วนตำบลจึงเน้นหนักไปในส่วนของการสนับสนุนด้านข้อมูลและการเอื้อเพื่อสถานที่ตามที่ร้องขอ ตลอดจนบางครั้งอาจสนับสนุนงบประมาณให้บางส่วนเนื่องจากไม่มีบุคลากรที่มีความเชี่ยวชาญและชำนาญการเฉพาะด้าน

๖. วิเคราะห์ทรัพยากรเครื่องมือ

ในการบริหารกิจการขององค์การบริหารส่วนตำบลวังซ้าย มีเครื่องมือ เครื่องใช้ที่เพียงพอต่อการปฏิบัติงานทั้งที่เป็นเทคโนโลยีสมัยใหม่ และเครื่องมืออื่น ๆ ที่จำเป็นต่อการปฏิบัติตามภารกิจหน้าที่

๗. วิเคราะห์ระบบข้อมูล

มีการจัดทำเว็บไซต์ขององค์การบริหารส่วนตำบล เพื่อให้บริการข้อมูลข่าวสารแก่ประชาชนและมีการจัดเก็บข้อมูล จปฐ. กชช ๒ ค. ข้อมูลอื่นๆ ตามความจำเป็นและเป็นครั้งคราว

การวิเคราะห์จุดอ่อน (WEAKNESS = W)

๑. ด้านการบริหารราชการ (Bureaucracy)

โครงสร้างองค์การบริหารส่วนตำบล เป็นองค์การบริหารส่วนตำบลขนาดเล็ก การบริหารงานขององค์การบริหารส่วนตำบลแบ่งออกเป็น ๓ ส่วน คือ สภาองค์การบริหารส่วนตำบล คณะผู้บริหารและ พนักงานส่วนตำบล โดยเฉพาะพนักงานส่วนตำบลมีการแบ่งงานออกเป็น ๓ ส่วน เพื่อสะดวกในการบริหารงานสำนักงาน และเพื่อสัมฤทธิ์ผลของงาน คือ สำนักปลัดองค์การบริหารส่วนตำบล ส่วนการคลังและส่วนโยธา โดยมีขอบเขตความรับผิดชอบงานในหน้าที่ค่อนข้างหลากหลาย ทำให้ข้าราชการต้องปฏิบัติหน้าที่หลายตำแหน่ง เพื่อต้องการตอบสนองความต้องการของประชาชนให้ได้ทันทั่วถึง ซึ่งอาจทำให้เกิดความผิดพลาดได้

๒. ข้อกฎหมาย ระเบียบต่างๆ (Law)

การตราข้อบัญญัติว่าด้วย การควบคุมกิจการที่เป็นอันตรายต่อสุขภาพไว้เพื่อใช้ควบคุมกิจการต่างๆ ที่ได้ตราไว้ขาดการนำไปปฏิบัติตามอำนาจหน้าที่หรือบังคับใช้อย่างจริงจัง ทำให้ประชาชนบางส่วนไม่ทราบหรือทราบแต่ไม่ปฏิบัติตาม จึงทำให้องค์การบริหารส่วนตำบลประสบกับปัญหาจากการบังคับใช้กฎหมายท้องถิ่น

๓. บุคลากร (Man power)

- บุคลากรที่ปฏิบัติงานสำนักงานและลูกจ้างที่ได้รับการถ่ายโอนตามภารกิจ ที่ปฏิบัติงานในองค์การบริหารส่วนตำบล มีจำนวน ๒๓ คน และจบการศึกษาตั้งแต่ระดับประถมศึกษาสูงสุดถึงปริญญาโท ซึ่งบุคลากรเหล่านี้มีความรู้ความสามารถในการปฏิบัติงานด้านสำนักงาน งานวิชาชีพและคนงานทั่วไป บุคลากรที่สำคัญอีกประเภทหนึ่ง คือ บุคลากรจากการมีส่วนร่วมชุมชน คือ อาสาสมัครประจำหมู่บ้าน (อสม.) กรรมการหมู่บ้าน คณะทำงานฝ่ายวางแผนหมู่บ้าน อาสาสมัครป้องกันภัยฝ่ายพลเรือน (อปพร.) ตัวแทนประชาคมหมู่บ้าน ซึ่งบุคลากรเหล่านี้เป็นบุคลากรที่มีความสำคัญต่อการมีส่วนร่วมในการพัฒนาตำบลทั้งสิ้น แต่ขาดการเอาใจใส่ด้านการสนับสนุนการส่งเสริมและพัฒนาบุคลากรเหล่านี้ ทำให้ขาดความเข้มแข็งขาดการมีส่วนร่วมจากบุคลากรดังกล่าว

- บุคลากรทางการเมืองที่มีความสำคัญในท้องถิ่น คือ ผู้นำชุมชน/หมู่บ้าน ซึ่งพื้นฐานทางความรู้ความสามารถ ยังขาดการพัฒนาทางความคิด วิสัยทัศน์การพัฒนาที่จะนำมาใช้ในการบริหารองค์การบริหารส่วนตำบล ซึ่งถือเป็นจุดอ่อนที่แก้ไขค่อนข้างยาก แม้ปัจจุบันกฎหมายจะพยายามแก้ไขให้ได้มาซึ่งบุคลากรที่มีความรู้ ความสามารถ แต่ก็ยังให้โอกาสผู้ที่ทำงานเป็นแม่ไม่มีความรู้ก็ตาม

๔. งบประมาณ (Budget)

ความเป็นอิสระในรายได้ รายจ่ายเป็นของตนเอง ทำให้สะดวกในการดำเนินงานตามโครงการได้สะดวก หากแต่งบประมาณที่ได้รับยังมีจำกัดก็ไม่สามารถสนองตอบความต้องการ การแก้ไขปัญหาของชุมชน/ประชาชน ได้อย่างแท้จริง ซึ่งบางโครงการใช้งบประมาณที่สูงจึงต้องขอรับการสนับสนุนจากส่วนราชการอื่น ซึ่งก็มีข้อจำกัดเช่นเดียวกัน และที่สำคัญคือขาดการประสานงานที่ต่อเนื่อง และงบประมาณหน่วยงานที่ประสานก็มีอยู่อย่างจำกัดเช่นกัน

๕. การประสานงานส่วนราชการ (CO-Ordination)

การประสานงานระหว่างส่วนราชการทั้งในพื้นที่ตำบล อำเภอและจังหวัด ยังขาดประสิทธิภาพ เนื่องจากบุคลากรที่มีอย่างจำกัดและยังขาดทักษะพื้นฐานด้านการประสานงานระหว่างบุคคล (มนุษย์สัมพันธ์ที่ดีในองค์กร) จึงทำให้งานล่าช้า ไม่สามารถสนองความต้องการแก้ไขปัญหาของประชาชนและส่วนราชการได้ดีเท่าที่ควร ในขณะที่การดำเนินงานของส่วนราชการที่ปฏิบัติงานในพื้นที่ตำบลบางหน่วยงาน ไม่มีการประสานงานการดำเนินงานให้ทราบ ไม่สอดคล้องกับหลักการบูรณาการ/หลักการมีส่วนร่วม

๖. ระบบข้อมูล (Data System)

มีการจัดทำเว็บไซต์ขององค์การบริหารส่วนตำบล เพื่อให้บริการข้อมูลข่าวสารแก่ประชาชนและมีการจัดเก็บ ข้อมูล จปฐ. กชช ๒ ค. ข้อมูลอื่นๆ ตามความจำเป็นและเป็นครั้งคราว แต่ข้อมูลที่ได้ในส่วนข้อมูล จปฐ. กชช ๒ ค. ไม่อยู่บนพื้นฐานของความจริง หมายถึง ไม่สมบูรณ์ ไม่ครบถ้วน ทดสอบแล้วข้อมูลขาดความน่าเชื่อถือ ขาดการจัดเก็บข้อมูลและวางระบบข้อมูลที่เป็นรูปธรรม

การวิเคราะห์โอกาส (OPPORTUNITY = O)

๑. ด้านการเมืองการปกครอง

ตามนัยแห่งรัฐธรรมนูญแห่งราชอาณาจักรไทย พุทธศักราช ๒๕๕๐ มีผลให้บทบาทอำนาจหน้าที่และความรับผิดชอบขององค์กรปกครองส่วนท้องถิ่น ได้เปลี่ยนแปลงไปเป็นการเปิดโอกาสให้องค์กรปกครองส่วนท้องถิ่น สามารถกำหนดกรอบความเป็นอิสระในการปกครองตนเองตามเจตนารมณ์ของประชาชน และเป็นอิสระในการกำหนดนโยบายในการปกครองการบริหาร การบริหารงานบุคคล การเงินและการคลัง มีอำนาจหน้าที่เป็นของตนเองโดยเฉพาะ ซึ่งเป็นการสร้างโอกาสอันดีต่อการดำเนินการบริหารงานท้องถิ่นให้เป็นอย่างดีมีประสิทธิภาพ

๒. ด้านเศรษฐกิจ

- โอกาสการผลิตเพื่อทดแทนการนำเข้า โดยที่การบริโภคภายในอำเภอ จังหวัดมีการผลิตที่ไม่เพียงพอต่อความต้องการของประชาชน อาทิเช่น ความต้องการบริโภคเนื้อสัตว์ เนื้อปลาและพืชผักสวนครัวโดยเฉพาะผักปลอดสารพิษ ทำให้มีการสร้างงาน สร้างอาชีพและเพิ่มรายได้ให้ราษฎร ส่งผลให้เศรษฐกิจในท้องถิ่นดีขึ้น

- ความต้องการของโรงงานแปรรูปสินค้าทางเกษตร โดยเฉพาะพืชไร่และพืชสวนประเภทข้าวโพดและถั่วเหลือง ซึ่งถือว่าการสร้างโอกาสทางการตลาดสินค้าทางการเกษตรมิให้ราคาตกต่ำ เนื่องจากมีตลาดรองรับสินค้าที่แน่นอน



- ความต้องการด้านแรงงานในท้องถิ่น ถือเป็นการสร้างงานแก่ผู้ว่างงานให้มีงานทำตลอดปีแสดงถึงสถานะเศรษฐกิจที่ดี (ขาขึ้น) การจ้างแรงงานทางการเกษตร เจ้าของที่ดินสามารถใช้พื้นที่ดินเพื่อผลิตผลทางการเกษตรได้อย่างเต็มพื้นที่ ประกอบกับมีเส้นทางการคมนาคมขนส่งที่อำนวยความสะดวกได้อย่างทั่วถึง

- รายได้ของประชากรในตำบลวังใต้ส่วนใหญ่ มีรายได้ไม่ต่ำกว่า ๒๓,๐๐๐ บาทต่อปี เนื่องจากอาชีพหลักคือ การทำนาเพื่อการบริโภคในครัวเรือนเท่านั้น ซึ่งถือเป็นการลดรายจ่ายในครัวเรือน และมีอาชีพเสริมคือ การทำไร่ ทำสวนและรับจ้างทั่วไป

๓. นโยบายรัฐบาล/กฎหมาย

- ด้านการสร้างความปลอดภัยของชนในชาติและฟื้นฟูประชาธิปไตย เป็นการเสริมสร้างความเข้าใจร่วมกันของประชาชนในชาติให้เกิดความสมัครสมาน สามัคคีเป็นอันหนึ่งอันเดียวกัน และยึดมั่นในการปกครองระบอบประชาธิปไตยอันมีพระมหากษัตริย์เป็นประมุข

- ด้านการเร่งรัดแก้ไขปัญหาเสพติดและปราบปรามผู้มีอิทธิพล โดยยังคงยึดหลักการ “ผู้เสพ คือ ผู้ป่วยที่ต้องได้รับการรักษา ส่วนผู้ค้ำคือผู้ที่ต้องได้รับโทษตามกระบวนการยุติธรรม” ทำให้ชุมชนมีความเข้มแข็งเพิ่มขึ้นเป็นอย่างมาก

- ด้านการแก้ไขปัญหาความยากจน ซึ่งประกอบด้วยมาตรการสร้างรายได้ ลดรายจ่ายและเพิ่มการขยายโอกาส (OTOP)
 - ให้ความช่วยเหลือด้านแหล่งเงินทุนแก่ประชาชนในการนำเงินไปลงทุนประกอบอาชีพ เพื่อสร้างงานสร้างรายได้ ส่งผลให้เกิดการกระจายรายได้ ระดับฐานรากของประเทศให้เข้มแข็ง
 - ให้ความช่วยเหลือแก่เกษตรกรในการฟื้นฟูอาชีพหลังการพักชำระหนี้
 - ด้านการป้องกันและปราบปรามการทุจริต คอร์รัปชันในวงราชการและเอกชน เพื่อให้เกิดความโปร่งใสและตรวจสอบได้ โดยกระบวนมีส่วนร่วมจากภาคประชาชน
 - ด้านกฎหมาย มีกฎหมายหลายฉบับที่ทำให้เห็นว่ามีกำหนดตัวบทกฎหมายและกลไกทางกฎหมาย เพื่อให้กระจายอำนาจเป็นไปอย่างโปร่งใสและสามารถตรวจสอบได้จากประชาชนและองค์กรต่าง ๆ ตามที่กฎหมายบัญญัติไว้ เช่น
 -  พระราชบัญญัติกำหนดแผนและขั้นตอนการกระจายอำนาจ พ.ศ.๒๕๔๗
 -  พระราชบัญญัติว่าด้วยการลงคะแนนเสียงเพื่อถอดถอนสมาชิกสภาท้องถิ่นหรือผู้บริหารท้องถิ่น พ.ศ.๒๕๔๒

การวิเคราะห์อุปสรรค/ข้อจำกัด (TREATS = T)

๑. ด้านสังคมและวัฒนธรรม

- การเปลี่ยนแปลงของกระแสโลกาภิวัตน์ (Globalization) ก่อให้เกิดค่านิยมของวัฒนธรรมตะวันตกต่อประชาชนและเยาวชนรุ่นใหม่ในสังคมท้องถิ่น เกิดกระแสบริโภคนิยม มีการรับสื่อโฆษณาหรือสื่อสิ่งพิมพ์ที่มอมเมาประชาชนโดยขาดการพิจารณาอย่างรอบคอบ ซึ่งก่อให้เกิดผลกระทบทางด้านสังคมและวัฒนธรรม เยาวชนขาดความรับผิดชอบต่อตนเองและสังคม เกิดปัญหายาเสพติดขึ้นในชุมชน ฯลฯ ซึ่งสิ่งเหล่านี้ล้วนส่งผลกระทบต่อวัฒนธรรมที่ดั้งเดิมของไทย นับเป็นอุปสรรคต่อการพัฒนาท้องถิ่น

- ภาวะการแข่งขันทางสังคมท้องถิ่น เช่น การสร้างฐานะความร่ำรวยให้กับครอบครัว การแข่งขันเพื่อเอาตัวรอด นับว่าเป็นอุปสรรคอย่างยิ่งต่อการพัฒนา โดยเฉพาะการร่วมกิจกรรมกลุ่มอาชีพต่างๆ ที่ขาดจิตสำนึกขาดความรู้ความเข้าใจ และไม่ให้ความสำคัญต่อกิจกรรมพัฒนากลุ่มต่างๆ ให้เจริญก้าวหน้า ถือเป็นปัญหาอุปสรรคต่อการพัฒนากลุ่มให้เข้มแข็ง

๒. ที่ดินเพื่อการเกษตร

การครอบครองที่ดินที่ใช้ทำกินของเกษตรกรมีข้อจำกัดในด้านเอกสารสิทธิ์ เนื่องจากที่ดินที่ใช้ทำกินของเกษตรกรส่วนใหญ่เป็นพื้นที่ป่าสงวนจึงไม่มีเอกสารสิทธิ์เป็นของตนเอง

๓.๒ การประเมินสถานการณ์สภาพแวดล้อมภายนอกที่เกี่ยวข้อง

สภาพแวดล้อมภายนอกที่เกี่ยวข้องเป็นสภาพที่องค์การบริหารส่วนตำบลวังซ้ายไม่สามารถควบคุมได้ปัจจัยภายนอกที่มีผลต่อการพัฒนา

๑. ด้านการเมือง

องค์การบริหารส่วนตำบลวังซ้าย นับว่าเป็นองค์กรหนึ่งที่สถานภาพทางการเมืองจะสงบ มั่นคง ผู้บริหารมีวิสัยทัศน์กว้างไกล สมาชิกสภาท้องถิ่นให้ความสนใจและให้ความร่วมมือในการพัฒนาเป็นอย่างดี จึงทำให้การพัฒนาขององค์กร ไปในทิศทางที่ดีและค่อนข้างได้รับการยอมรับจากประชาชนในพื้นที่

๒. ด้านสังคม

พื้นที่โดยส่วนใหญ่เป็นเกษตรกรรมและสังคมส่วนใหญ่เป็นสังคมชนบททำให้ประชาชนมีความใกล้ชิดสัมพันธ์กันและเป็นสังคมเอื้ออาทร การพัฒนาของ อบต.ก็เช่นเดียวกัน จะได้รับความร่วมมือจากประชาชนเป็นอย่างดี ขณะนี้มีกลุ่มอาชีพและองค์กรต่างๆ เกิดขึ้นหลายกลุ่มหลายองค์กร

ส่วนที่ ๓
การนำแผนพัฒนาท้องถิ่นไปสู่การปฏิบัติ

๑. ยุทธศาสตร์การพัฒนาและแผนงาน

ที่	ยุทธศาสตร์	ด้าน	แผนงาน	งาน	หน่วยงานรับผิดชอบหลัก	หน่วยงานสนับสนุน
๑	ด้านโครงสร้างพื้นฐาน	๓. เศรษฐกิจ	๑ อุตสาหกรรมและการโยธา	๑ งานก่อสร้างโครงสร้างพื้นฐาน	ส่วนโยธา อบต.วังซ้าย	อบจ.ลป/ อ.วังเหนือ/ กรมส่งเสริม/กรมทางหลวง ฯลฯ
			๒ การเกษตร	๑ งานส่งเสริมการเกษตร	ส่วนโยธา อบต.วังซ้าย	อบจ.ลป/อ.วังเหนือ/ กรมส่งเสริม/สนง. ทรัพยากรน้ำ/สนง. ทรัพยากรบาดาล/กรมชลประทาน ฯลฯ
		๒.ด้านบริการชุมชนและสังคม	๓. เคหะและชุมชน	๑ งานไฟฟ้าถนน ๒ งานสวนสาธารณะ	ส่วนโยธา อบต.วังซ้าย	อบจ.ลป/ อ.วังเหนือ/ กรมส่งเสริม/กรมทางหลวง ฯลฯ
๒	ด้านอนุรักษ์ทรัพยากรธรรมชาติและสิ่งแวดล้อม	๒. บริการชุมชนและสังคม	๑. เคหะและชุมชน	๑ งานบริหารทั่วไปเกี่ยวกับเคหะและชุมชน ๒ งานกำจัดขยะมูลฝอยและสิ่งปฏิกูล	ส่วนโยธา อบต.วังซ้าย	อบจ.ลป./สนง.ทรัพยากรน้ำ/กรมชลประทาน ฯลฯ
			๒ สร้างความเข้มแข็งของชุมชน	๑ งานส่งเสริมและสนับสนุนความเข้มแข็งชุมชน	สำนักปลัด อบต.วังซ้าย	สนง.พัฒนาชุมชนอำเภอ ฯลฯ
		๓. เศรษฐกิจ	๓ การเกษตร	๓.๒.๑ งานส่งเสริมการเกษตร	สำนักปลัด อบต.วังซ้าย	อำเภอวังเหนือ ฯลฯ
๓	การพัฒนาสังคม/ชุมชนและการรักษาความสงบเรียบร้อย	๑. บริหารงานทั่วไป	๑ บริหารทั่วไป	๑.๑ งานบริหารทั่วไป ๑.๒งานวางแผนสถิติและวิชาการ ๑.๓ งานบริหารงานคลัง	สำนักปลัด อบต.วังซ้าย	สนง.พัฒนาชุมชนอำเภอ /อำเภอ วังเหนือ ฯลฯ
			๒ รักษาความสงบภายใน	๑.งานบริหารทั่วไปเกี่ยวกับการรักษาความสงบภายใน ๒.งานป้องกันภัยฝ่ายพลเรือนและระงับอัคคีภัย	สำนักปลัด อบต.วังซ้าย	สนง.ปภ.จังหวัดลำปาง/ อำเภอ วังเหนือ ฯลฯ
		๒. บริการชุมชนและสังคม	๓ การศึกษา	๑.งานบริหารทั่วไปเกี่ยวกับการศึกษา ๒.งานระดับก่อนวัยเรียนและประถมศึกษา ๓.งานศึกษาไม่กำหนดระดับ	สำนักปลัด	ศูนย์พัฒนาเด็กเล็ก/รร. ในพื้นที่/กศน.ตำบลวังซ้าย ฯลฯ

ที่	ยุทธศาสตร์	ด้าน	แผนงาน	งาน	หน่วยงาน รับผิดชอบ หลัก	หน่วยงานสนับสนุน
			๔. สาธารณสุข	๑.งานบริหารทั่วไปเกี่ยวกับ สาธารณสุข ๓. งานบริการสาธารณสุข และงานสาธารณสุขอื่น	สำนักปลัด อบต.วังซ้าย	สนง. สาธารณสุข/ กรมส่งเสริม ฯลฯ
			๕. สังคมสงเคราะห์	๑งานบริหารทั่วไปเกี่ยวกับ สังคมสงเคราะห์ ๒ งานสวัสดิการสังคมและ สังคมสงเคราะห์	สำนักปลัด อบต.วังซ้าย	สนง.พัฒนาชุมชน อ.วังเหนือ/สนง.พมจ. ฯลฯ
			๖. สร้างความเข้มแข็ง ของชุมชน	๑.งานบริหารทั่วไปเกี่ยวกับ การสร้างความเข้มแข็งของ ชุมชน ๒.งานส่งเสริมและสนับสนุน ความเข้มแข็งชุมชน	สำนักปลัด อบต.วังซ้าย	สนง.พัฒนาชุมชน อ.วังเหนือ/สนง.พมจ. ฯลฯ
			๗.ศาสนาวัฒนธรรม และนันทนาการ	๑. งานบริหารทั่วไปเกี่ยวกับ ศาสนาวัฒนธรรมและ นันทนาการ ๒.งานกีฬาและนันทนาการ ๓. งานศาสนาวัฒนธรรม ท้องถิ่น	สำนักปลัด อบต.วังซ้าย	สนง.วัฒนธรรมจังหวัด ลำปางเป็นต้น
		ด้านการดำเนินงานอื่น	๘ งานบกลาง	๑ บกกลาง	สำนักปลัด อบต.วังซ้าย	สนง.ปภ.จังหวัดลำปาง เป็นต้น
๔	เศรษฐกิจ	บริการชุมชนและสังคม	๑.สร้าง ความเข้มแข็ง ของชุมชน	งานส่งเสริมและสนับสนุน ความเข้มแข็งชุมชน	สำนักปลัด อบต.วังซ้าย	สนง. พาณิชย์/ กรมส่งเสริม ฯลฯ
๕	บริหารและ พัฒนาองค์กร	บริหารงานทั่วไป	๑.บริหารงานทั่วไป	งานบริหารทั่วไป	สำนักปลัด อบต.วังซ้าย	
รวม	๕ ยุทธศาสตร์	๔ ด้าน	๑๒ แผนงาน			

๒. บัญชีการพัฒนาท้องถิ่น

ผ.๐๑

บัญชีสรุปโครงการพัฒนา

แผนพัฒนาท้องถิ่น (พ.ศ.๒๕๖๖ - ๒๕๗๐)

โครงการจัดการบริหารส่วนตำบลวังซ้าย อำเภอวังเหนือ จังหวัดลำปาง

ยุทธศาสตร์	ปี ๒๕๖๖		ปี ๒๕๖๗		๒๕๖๘		๒๕๖๙		๒๕๗๐		รวม ๕ ปี	
	จำนวนโครงการ	งบประมาณ (บาท)	จำนวนโครงการ	งบประมาณโครงการ	จำนวนโครงการ	งบประมาณ (บาท)	จำนวนโครงการ	งบประมาณ (โครงการ)	จำนวนโครงการ	งบประมาณ (โครงการ)	จำนวนโครงการ	งบประมาณ (บาท)
ยุทธศาสตร์ ๑ ด้านการพัฒนาโครงสร้างพื้นฐานด้านเศรษฐกิจ												
๑. แผนงานวิศวกรรมโยธา	๑๔	๘,๑๙๖,๔๐๐	๑๔	๑๐,๕๐๑,๐๐๐	๑๒	๗,๓๗๔,๒๐๐	๙	๑๓,๗๑๕,๐๐๐	๑๓	๗,๗๗๘,๐๐๐	๖๒	๔๗,๕๖๔,๖๐๐
๒. แผนการเกษตร	-	-	-	-	-	-	-	-	-	-	-	-
ด้านบริการชุมชนและสังคม												
๑. แผนงานเคหะและชุมชน	-	-	-	-	-	-	-	-	-	-	-	-
รวม	๑๔	๘,๑๙๖,๔๐๐	๑๔	๑๐,๕๐๑,๐๐๐	๑๒	๗,๓๗๔,๒๐๐	๙	๑๓,๗๑๕,๐๐๐	๑๓	๗,๗๗๘,๐๐๐	๖๒	๔๗,๕๖๔,๖๐๐
ยุทธศาสตร์ ๒ ด้านการอนุรักษ์ทรัพยากรธรรมชาติและสิ่งแวดล้อม												
บริการชุมชนและสังคม												
๑. แผนงานเคหะและชุมชน			๑	๑๐๐,๐๐๐	๑	๕๐๐,๐๐๐					๒	๖๐๐,๐๐๐
๒. แผนงานสร้างความเข้มแข็งของชุมชน	๒	๕๐,๐๐๐	๒	๕๐,๐๐๐	๒	๕๐,๐๐๐	๒	๕๐,๐๐๐	๒	๕๐,๐๐๐	๑๐	๒๕๐,๐๐๐
๑. แผนงานการเกษตร	๓	๙๐,๐๐๐	๓	๙๐,๐๐๐	๓	๙๐,๐๐๐	๓	๙๐,๐๐๐	๓	๙๐,๐๐๐	๑๕	๔๕๐,๐๐๐
รวม	๕	๑๔๐,๐๐๐	๖	๒๔๐,๐๐๐	๖	๖๔๐,๐๐๐	๕	๑๔๐,๐๐๐	๕	๑๔๐,๐๐๐	๒๗	๑,๓๐๐,๐๐๐

ยุทธศาสตร์	ปี ๒๕๖๖		ปี ๒๕๖๗		๒๕๖๘		๒๕๖๙		๒๕๗๐		รวม ๕ ปี	
	จำนวนโครงการ	งบประมาณ (บาท)	จำนวนโครงการ	งบประมาณโครงการ	จำนวนโครงการ	งบประมาณ (บาท)	จำนวนโครงการ	งบประมาณ (โครงการ)	จำนวนโครงการ	งบประมาณ (โครงการ)	จำนวนโครงการ	งบประมาณ (บาท)
ยุทธศาสตร์ที่ ๓ การพัฒนาสังคม/ชุมชนและการรักษาความสงบเรียบร้อย บริหารงานทั่วไป												
๑.บริหารทั่วไป	๒	๓๕,๐๐๐	๒	๓๕,๐๐๐	๒	๓๕,๐๐๐	๒	๓๕,๐๐๐	๒	๓๕,๐๐๐	๑๐	๑๗๕,๐๐๐
๒.รักษาความสงบภายใน	๕	๒๓๐,๐๐๐	๔	๑๖๐,๐๐๐	๔	๑๖๐,๐๐๐	๔	๑๖๐,๐๐๐	๔	๑๖๐,๐๐๐	๒๑	๘๗๐,๐๐๐
บริการชุมชนและสังคม												
๑.การศึกษา	๑๒	๒,๗๓๖,๙๙๔	๑๒	๒,๗๓๖,๙๙๔	๑๒	๒,๗๓๖,๙๙๔	๑๒	๒,๗๓๖,๙๙๔	๑๒	๒,๗๓๖,๙๙๔	๖๐	๑๓,๖๘๔,๙๗๐
๒.การสาธารณสุข	๕	๓๗๓,๐๐๐	๕	๓๗๓,๐๐๐	๕	๓๗๓,๐๐๐	๕	๓๗๓,๐๐๐	๕	๓๗๓,๐๐๐	๒๕	๑,๘๖๕,๐๐๐
๓.สังคมสงเคราะห์	๓	๔๕,๐๐๐	๓	๔๕,๐๐๐	๓	๔๕,๐๐๐	๓	๔๕,๐๐๐	๓	๔๕,๐๐๐	๑๕	๒๒๕,๐๐๐
๔.สร้างความเข้มแข็งของชุมชน	๕	๑๑๐,๐๐๐	๕	๑๑๐,๐๐๐	๕	๑๑๐,๐๐๐	๕	๑๑๐,๐๐๐	๕	๑๑๐,๐๐๐	๒๕	๕๕๐,๐๐๐
๕.ศาสนาวัฒนธรรมและนันทนาการ	๗	๒๑๕,๐๐๐	๗	๒๑๕,๐๐๐	๗	๒๑๕,๐๐๐	๗	๒๑๕,๐๐๐	๗	๒๑๕,๐๐๐	๓๕	๑,๐๗๕,๐๐๐
ด้านการดำเนินการอื่น												
๑. งานบงกลาง	๓	๒๐,๓๙๖,๘๐๐	๓	๒๐,๘๕๖,๘๐๐	๓	๒๓,๒๙๔,๘๐๐	๓	๒๔,๗๓๔,๘๐๐	๓	๒๖,๑๗๔,๘๐๐	๑๕	๑๑๖,๔๕๘,๐๐๐
รวม	๔๒	๒๔,๑๔๑,๗๙๔	๔๑	๒๕,๕๓๑,๗๙๔	๔๑	๒๖,๙๖๙,๗๙๔	๔๑	๒๘,๔๐๙,๗๙๔	๔๑	๒๙,๘๔๙,๗๙๔	๒๐๖	๑๓๔,๙๐๒,๙๗๐

ยุทธศาสตร์	ปี ๒๕๖๖		ปี ๒๕๖๗		๒๕๖๘		๒๕๖๙		๒๕๗๐		รวม ๕ ปี	
	จำนวนโครงการ	งบประมาณ (บาท)	จำนวนโครงการ	งบประมาณโครงการ	จำนวนโครงการ	งบประมาณ (บาท)	จำนวนโครงการ	งบประมาณ (โครงการ)	จำนวนโครงการ	งบประมาณ (โครงการ)	จำนวนโครงการ	งบประมาณ (บาท)
ยุทธศาสตร์ที่ ๔ การพัฒนาเศรษฐกิจ												
บริการชุมชนและสังคม												
๔.๑. สร้างความเข้มแข็งของชุมชน	๔	๖๐,๐๐๐	๔	๖๐,๐๐๐	๔	๖๐,๐๐๐	๔	๖๐,๐๐๐	๔	๖๐,๐๐๐	๒๐	๓๐๐,๐๐๐
๔.๒ การพาณิชย์	๑	๑๐,๐๐๐	๑	๑๐,๐๐๐	๑	๑๐,๐๐๐	๑	๑๐,๐๐๐	๑	๑๐,๐๐๐	๕	๕๐,๐๐๐
รวม	๕	๗๐,๐๐๐	๕	๗๐,๐๐๐	๕	๗๐,๐๐๐	๕	๗๐,๐๐๐	๕	๗๐,๐๐๐	๒๕	๓๕๐,๐๐๐
ยุทธศาสตร์ที่ ๕ บริหารและพัฒนาองค์กร												
บริการทหารทั่วไป												
๕.๑ บริหารงานทั่วไป	๒	๕๑๕,๐๐๐	๒	๕๑๕,๐๐๐	๒	๕๑๕,๐๐๐	๒	๕๑๕,๐๐๐	๒	๕๑๕,๐๐๐	๑๐	๒,๕๗๕,๐๐๐
๕.๒ แผนศาสนาและวัฒนธรรมและนันทนาการ	๒	๒๑๐,๐๐๐	๒	๒๑๐,๐๐๐	๒	๒๑๐,๐๐๐	๒	๒๑๐,๐๐๐	๒	๒๑๐,๐๐๐	๑๐	๑,๐๕๐,๐๐๐
รวม	๔	๗๒๕,๐๐๐	๔	๗๒๕,๐๐๐	๔	๗๒๕,๐๐๐	๔	๗๒๕,๐๐๐	๔	๗๒๕,๐๐๐	๒๐	๓,๖๒๕,๐๐๐
รวมทั้งสิ้น	๗๐	๓๓,๒๖๓,๑๙๔	๗๐	๓๓,๐๖๗,๗๙๔	๖๘	๓๕,๗๗๘,๙๙๔	๖๔	๔๓,๐๗๙,๗๙๔	๖๘	๓๘,๕๖๒,๗๙๔	๓๔๐	๑๘๗,๗๔๒,๕๗๐

บัญชีสรุปโครงการพัฒนาที่นำมาจากแผนพัฒนาหมู่บ้านและแผนชุมชน
องค์การบริหารส่วนตำบลวังซ้าย อำเภอวังเหนือ จังหวัดลำปาง

โครงการพัฒนา ที่นำมาจาก แผนพัฒนาหมู่บ้าน และแผนพัฒนา ชุมชน	ปี ๒๕๖๖		๒๕๖๗		๒๕๖๘		๒๕๖๙		๒๕๗๐			
	จำนวน โครงการ	งบประมาณ (บาท)	จำนวน โครงการ	งบประมาณ (บาท)	จำนวน โครงการ	งบประมาณ (บาท)	จำนวน โครงการ	งบประมาณ (บาท)	จำนวน โครงการ	งบประมาณ (บาท)	จำนวน โครงการ	งบประมาณ (บาท)
	๕๑	๔,๑๑๒,๕๐๐	๕๐	๔,๗๑๙,๕๐๐	๔๘	๓,๑๙๒,๕๐๐	๔๕	๑,๘๙๒,๕๐๐	๔๔	๑,๕๙๒,๕๐๐	๒๓๙	๑๕,๕๐๙,๕๐๐
รวม	๕๑	๔,๑๑๒,๕๐๐	๕๐	๔,๗๑๙,๕๐๐	๔๘	๓,๑๙๒,๕๐๐	๔๕	๑,๘๙๒,๕๐๐	๔๔	๑,๕๙๒,๕๐๐	๒๓๙	๑๕,๕๐๙,๕๐๐

รายละเอียดโครงการพัฒนา
แผนพัฒนาท้องถิ่น (พ.ศ.๒๕๖๖ - ๒๕๗๐)
องค์การบริหารส่วนตำบลวังซ้าย อำเภอวังเหนือ จังหวัดลำปาง

- ก. ยุทธศาสตร์จังหวัดที่ ๔ การสร้างและการพัฒนาคุณภาพชีวิตของประชาชนและสังคมลำปาง ให้เป็นสังคมแห่งการเรียนรู้ มีความเข้มแข็ง มีภูมิคุ้มกัน สามารถดำรงตามหลักปรัชญาเศรษฐกิจพอเพียง
- ข. ยุทธศาสตร์การพัฒนาขององค์การบริหารส่วนท้องถิ่นในเขตจังหวัดลำปาง ๑. ด้านการพัฒนาโครงสร้างพื้นฐาน
ยุทธศาสตร์ที่ ๑ ด้านการพัฒนาโครงสร้างพื้นฐาน
๑.๑ การก่อสร้าง / การปรับปรุง / การบำรุงรักษาถนน สะพาน

แผนงานอุตสาหกรรมและการโยธา

ที่	โครงการ	วัตถุประสงค์	เป้าหมาย (ผลผลิตของ โครงการ)	งบประมาณ					ตัวชี้วัด (KPI)	ผลที่คาดว่าจะ ได้รับ	หน่วยงาน รับผิดชอบ หลัก
				๒๕๖๖	๒๕๖๗	๒๕๖๘	๒๕๖๙	๒๕๗๐			
๑	ก่อสร้างถนนคอนกรีตเสริมเหล็ก สายทุ่งใหม่ หมู่ที่ ๑	เพื่อพัฒนาการคมนาคมให้สะดวกและรวดเร็วปลอดภัย	ก่อสร้างถนนคอนกรีตเสริมเหล็ก สายทุ่งใหม่ หมู่ที่ ๑ ขนาดกว้าง ๔.๐๐ ม. ยาว ๘๐๐ ม. หนา ๐.๑๕ ม.	๒,๒๐๑,๐๐๐	-	-	-	-	จำนวน ๑ เส้น	มีถนนสำหรับการคมนาคมที่เดินทางได้สะดวกและปลอดภัย	กองช่าง
๒	ก่อสร้างถนนแอสฟัลติกส์ ซอย ๑ หมู่ที่ ๑	เพื่อพัฒนาการคมนาคมให้สะดวกและรวดเร็วปลอดภัย	ก่อสร้างถนนแอสฟัลติกส์ซอย ๑ หมู่ที่ ๑ ขนาดความยาว ๕๐๐ ม. กว้าง ๔.๐๐ ม หนา ๐.๐๔ ม.	-	-	๖๐๐,๐๐๐	-	-	จำนวน ๑ เส้น	มีถนนสำหรับการคมนาคมที่เดินทางได้สะดวกและปลอดภัย	กองช่าง

ที่	โครงการ	วัตถุประสงค์	เป้าหมาย (ผลผลิตของ โครงการ)	งบประมาณ					ตัวชี้วัด (KPI)	ผลที่คาดว่าจะ ได้รับ	หน่วยงาน รับผิดชอบ หลัก
				๒๕๖๖	๒๕๖๗	๒๕๖๘	๒๕๖๙	๒๕๗๐			
๓.	ก่อสร้างถนนแอสฟัลติกส์ ซอย ๒ หมู่ที่ ๑	เพื่อพัฒนาการคมนาคมให้สะดวกและรวดเร็วปลอดภัย	ก่อสร้างถนนแอสฟัลติกส์ซอย ๒ หมู่ที่ ๑ ขนาดความยาว ๕๐๐ ม. กว้าง ๔.๐๐ ม. หนา ๐.๑๔ ม.	-	-	-	๖๐๐,๐๐๐	-	จำนวน ๑ แห่ง	มีถนนสำหรับการคมนาคมที่เดินทางได้สะดวกและปลอดภัย	กองช่าง
๔.	ก่อสร้างถนนคอนกรีตเสริมเหล็กบ้านน้ำหลง เชื่อมบ้านแม่มา ต่อจากจุดเดิม หมู่ที่ ๑	เพื่อพัฒนาการคมนาคมให้สะดวกและรวดเร็วปลอดภัย	ก่อสร้างถนนคอนกรีตเสริมเหล็กบ้านน้ำหลงเชื่อมบ้านแม่มา ต่อจากจุดเดิม หมู่ที่ ๑ ขนาดความยาว ๑๕๐ ม. กว้าง ๔.๐๐ม.หนา ๐.๑๕ ม.	-	-	-	-	๔๑๔,๐๐๐	จำนวน ๑ แห่ง	มีถนนสำหรับการคมนาคมที่เดินทางได้สะดวกและปลอดภัย	กองช่าง
๕.	ก่อสร้างรางระบายน้ำคอนกรีตเสริมเหล็กเริ่มจากบ้านเลขที่ ๒๘ หมู่ที่ ๒	เพื่อเป็นการป้องกันน้ำท่วมขังและเกิดน้ำท่วมแก่ประชาชน	ก่อสร้างรางระบายน้ำคอนกรีตเสริมเหล็กเริ่มจากบ้านเลขที่ ๒๘ หมู่ที่ ๒ ขนาดความกว้าง ๔๐ ซม. ลึก ๕๐ ซม. ยาว ๒๐๐ม.	๕๘๐,๐๐๐	-	-	-	-	จำนวน ๑ แห่ง	มีการระบายน้ำได้ดี น้ำไม่ท่วมขัง	กองช่าง

ที่	โครงการ	วัตถุประสงค์	เป้าหมาย (ผลผลิตของ โครงการ)	งบประมาณ					ตัวชี้วัด (KPI)	ผลที่คาดว่าจะได้รับ	หน่วยงาน รับผิดชอบ หลัก
				๒๕๖๖	๒๕๖๗	๒๕๖๘	๒๕๖๙	๒๕๗๐			
๖.	ก่อสร้างถนนแอสฟัลติก ซอย ๑ เริ่มจากบ้านเลขที่ ๙๓-๘๙ หมู่ที่ ๒	เพื่อพัฒนาการคมนาคมให้สะดวกและรวดเร็วปลอดภัย	ก่อสร้างถนนแอสฟัลติก ขนาดความกว้าง ๔.๐๐ ม ยาว ๑๒๐ ม. หนา ๐.๐๔ ม.	-	๔๔๐,๐๐๐	-	-	-	จำนวน ๑ แห่ง	มีถนนสำหรับการคมนาคมที่สะดวกและปลอดภัย	กองช่าง
๗.	ก่อสร้างถนนแอสฟัลติก ซอย ๒ เริ่มจากบ้านเลขที่ ๘๖-๘๕ หมู่ที่ ๒	เพื่อพัฒนาการคมนาคมให้สะดวกและรวดเร็วปลอดภัย	ก่อสร้างถนนแอสฟัลติก ขนาดความกว้าง ๔.๐๐ ม ยาว ๑๒๐ ม. หนา ๐.๐๔ ม.	-	๔๔๐,๐๐๐	-	-	-	จำนวน ๑ แห่ง	มีถนนสำหรับการคมนาคมที่สะดวกและปลอดภัย	กองช่าง
๘.	ก่อสร้างถนนแอสฟัลติก เริ่มจากบ้านเลขที่ ๙-๙๘ หมู่ที่ ๒	เพื่อพัฒนาการคมนาคมให้สะดวกและรวดเร็วปลอดภัย	ก่อสร้างถนนแอสฟัลติก ขนาดความกว้าง ๔.๐๐ ม ยาว ๔๐๐ ม. หนา ๐.๐๔ ม.	-	๑,๕๕๐,๐๐๐	-	-	-	จำนวน ๑ แห่ง	มีถนนสำหรับการคมนาคมที่สะดวกและปลอดภัย	กองช่าง
๙	ก่อสร้างถนนแอสฟัลติก หมู่ที่ ๒	เพื่อพัฒนาการคมนาคมให้สะดวกและรวดเร็วปลอดภัย	ก่อสร้างถนนแอสฟัลติก ขนาดความกว้าง ๔.๐๐ ม ยาว ๓๐๐ ม. หนา ๐.๐๔ ม.	-	-	๓๖๐,๐๐๐	-	-	จำนวน ๑ แห่ง	มีถนนสำหรับการคมนาคมที่สะดวกและปลอดภัย	กองช่าง
๑๐	ก่อสร้างถนนแอสฟัลติก เริ่มจากบ้านเลขที่ ๕๗ หมู่ที่ ๒	เพื่อพัฒนาการคมนาคมให้สะดวกและรวดเร็วปลอดภัย	ก่อสร้างถนนแอสฟัลติก ขนาดความกว้าง ๔.๐๐ ม ยาว ๔๐๐ ม. หนา ๐.๐๔ ม.	-	-	-	๔๘๐,๐๐๐	-	จำนวน ๑ แห่ง	มีถนนสำหรับการคมนาคมที่สะดวกและปลอดภัย	กองช่าง

ที่	โครงการ	วัตถุประสงค์	เป้าหมาย (ผลผลิตของ โครงการ)	งบประมาณ					ตัวชี้วัด (KPI)	ผลที่คาดว่าจะ ได้รับ	หน่วยงาน รับผิดชอบ หลัก
				๒๕๖๖	๒๕๖๗	๒๕๖๘	๒๕๖๙	๒๕๗๐			
๑๑	ก่อสร้างถนนแอสฟัลติก เริ่มจากบ้านเลขที่ ๔๕ หมู่ที่ ๒	เพื่อพัฒนาการคมนาคมให้สะดวกและรวดเร็วปลอดภัย	ก่อสร้างถนนแอสฟัลติก ขนาดความกว้าง ๔.๐๐ ม ยาว ๕๐ ม. หนา ๐.๐๔ ม.	-	-	-	-	๖๐,๐๐๐	จำนวน ๑ แห่ง	มีถนนสำหรับการคมนาคมที่สะดวกและปลอดภัย	กองช่าง
๑๒	ก่อสร้างถนนแอสฟัลติก เริ่มจากบ้านเลขที่ ๘ หมู่ที่ ๒	เพื่อพัฒนาการคมนาคมให้สะดวกและรวดเร็วปลอดภัย	ก่อสร้างถนนแอสฟัลติก ขนาดความกว้าง ๔.๐๐ ม ยาว ๕๐ ม. หนา ๐.๐๔ ม.	-	-	-	-	๖๔,๐๐๐	จำนวน ๑ แห่ง	มีถนนสำหรับการคมนาคมที่สะดวกและปลอดภัย	กองช่าง
๑๓	ก่อสร้างรางระบายน้ำ คอนกรีตเสริมเหล็กรูปตัวยูพร้อมฝาปิด หมู่ที่ ๓	เพื่อเป็นการป้องกันน้ำท่วมขังและเกิดน้ำท่วมแก่ประชาชน	ก่อสร้างรางระบายน้ำ คอนกรีตเสริมเหล็กรูปตัวยู ความยาว ๑๓๐ ม. ความกว้าง ๔๐ ซม. ลึก ๕๐ ซม.	๓๒๗,๐๐๐	-	-	-	-	จำนวน ๑ แห่ง	มีการระบายน้ำได้ดี น้ำไม่ท่วมขัง	กองช่าง
๑๔	ก่อสร้างรางระบายน้ำ คอนกรีตเสริมเหล็ก หมู่ที่ ๓	เพื่อเป็นการป้องกันน้ำท่วมขังและเกิดน้ำท่วมแก่ประชาชน	ก่อสร้างรางระบายน้ำ คอนกรีตเสริมเหล็กรูปตัวยู ความยาว ๑๐๐ ม. ความกว้าง ๐.๔๐ ม. ลึก ๐.๕๐ ม.	-	๒๙๐,๐๐๐	-	-	-	จำนวน ๑ แห่ง	มีการระบายน้ำได้ดี น้ำไม่ท่วมขัง	กองช่าง
๑๕	ก่อสร้างรางระบายน้ำ คอนกรีตเสริมเหล็ก ซอย ๕ หมู่ที่ ๓	เพื่อเป็นการป้องกันน้ำท่วมขังและเกิดน้ำท่วมแก่ประชาชน	ก่อสร้างรางระบายน้ำ คอนกรีตเสริมเหล็กรูปตัวยู ความยาว ๒๐๐ ม. ความกว้าง ๐.๓๐ ม. ลึก ๐.๔๐ ม.	-	-	๕๕๖,๐๐๐	-	-	จำนวน ๑ แห่ง	มีการระบายน้ำได้ดี น้ำไม่ท่วมขัง	กองช่าง

ที่	โครงการ	วัตถุประสงค์	เป้าหมาย (ผลผลิตของ โครงการ)	งบประมาณ					ตัวชี้วัด (KPI)	ผลที่คาดว่าจะได้รับ	หน่วยงาน รับผิดชอบ หลัก
				๒๕๖๖	๒๕๖๗	๒๕๖๘	๒๕๖๙	๒๕๗๐			
๑๖	ก่อสร้างถนนคอนกรีตเสริมเหล็ก ซอยบ้านนายอภิเชษ บ้านเลขที่ ๒๖๑ หมู่ที่ ๓	เพื่อพัฒนาการคมนาคมให้สะดวกและรวดเร็วปลอดภัย	ก่อสร้างถนนคอนกรีตเสริมเหล็ก ความยาว ๒๐ ม. ความกว้าง ๔ ม. ความหนา ๐.๑๕ ม	-	-	๕๕,๒๐๐	-	-	จำนวน ๑ แห่ง	มีถนนสำหรับการคมนาคมที่สะดวกและปลอดภัย	กองช่าง
๑๗	ก่อสร้างถนนแอสฟัลติก บ้านนายเนตร ชัยวัง หมู่ที่ ๓	เพื่อพัฒนาการคมนาคมให้สะดวกและรวดเร็วปลอดภัย	ก่อสร้างถนนแอสฟัลติกขนาดความยาว ๒๐๐ ม กว้าง ๔.๐๐ ม. หนา ๐.๐๔ ม.	-	-	-	๕๕๒,๐๐๐	-	จำนวน ๑ แห่ง	มีถนนสำหรับการคมนาคมที่สะดวกและปลอดภัย	กองช่าง
๑๘	ก่อสร้างถนนคอนกรีตเสริมเหล็ก บ้านนายเต็ม จันตะมะ บ้านหัวทุ่ง หมู่ที่ ๓	เพื่อพัฒนาการคมนาคมให้สะดวกและรวดเร็วปลอดภัย	ก่อสร้างถนนคอนกรีตเสริมเหล็กขนาดความยาว ๑๐๐ ม กว้าง ๔ ม หนา ๐.๑๕ ม.	-	-	-	-	๒๗๖,๐๐๐	จำนวน ๑ แห่ง	มีถนนสำหรับการคมนาคมที่สะดวกและปลอดภัย	กองช่าง
๑๙	พรางป้องกันตลิ่งพังด้วยกล่อเกเบียน หมู่ที่ ๔	เพื่อเป็นการป้องกันน้ำท่วมขังและเกิดน้ำท่วมแก่ประชาชน	พรางป้องกันตลิ่งพังด้วยกล่อเกเบียน	๖๐๐,๐๐๐	-	-	-	-	จำนวน ๑ แห่ง	น้ำไม่ท่วมขัง	กองช่าง

ที่	โครงการ	วัตถุประสงค์	เป้าหมาย (ผลผลิตของ โครงการ)	งบประมาณ					ตัวชี้วัด (KPI)	ผลที่คาดว่าจะได้รับ	หน่วยงาน รับผิดชอบ หลัก
				๒๕๖๖	๒๕๖๗	๒๕๖๘	๒๕๖๙	๒๕๗๐			
๒๐	ก่อสร้างรางระบายน้ำคอนกรีตเสริมเหล็กหมู่ที่ ๔	เพื่อเป็นการป้องกันน้ำท่วมขังและเกิดน้ำท่วมแก่ประชาชน	ก่อสร้างรางระบายน้ำคอนกรีตเสริมเหล็กหมู่ที่ ๔ ขนาดความกว้าง ๐.๔๐ ม ยาว ๔๐๐ ม. ลึก ๐.๕๐ ม.	-	๑,๑๖๐,๐๐๐	-	-	-	จำนวน ๑ แห่ง	มีการระบายน้ำได้ดี น้ำไม่ท่วมขัง	กองช่าง
๒๑	ก่อสร้างรางระบายน้ำคอนกรีตเสริมเหล็ก แบบมีฝาปิดข้างโรงเรียนบ้านแม่สุขใน หมู่ที่ ๔	เพื่อเป็นการป้องกันน้ำท่วมขังและเกิดน้ำท่วมแก่ประชาชน	ก่อสร้างรางระบายน้ำคอนกรีตเสริมเหล็ก หมู่ที่ ๔ ขนาดความกว้าง ๐.๓๐ ม ยาว ๑๐๐๐ ม. ลึก ๐.๔๐ ม. งบประมาณ ๒,๗๐๐,๐๐๐ บาท	๕๔๐,๐๐๐	๕๔๐,๐๐๐	๕๔๐,๐๐๐	๕๔๐,๐๐๐	๕๔๐,๐๐๐	จำนวน ๑ แห่ง	มีการระบายน้ำได้ดี น้ำไม่ท่วมขัง	กองช่าง
๒๒	ก่อสร้างรางระบายน้ำคอนกรีตเสริมเหล็กหมู่ที่ ๔	เพื่อเป็นการป้องกันน้ำท่วมขังและเกิดน้ำท่วมแก่ประชาชน	ก่อสร้างรางส่งน้ำคอนกรีตเสริมเหล็กหมู่ที่ ๔ ความกว้าง ๑.๒๐ ม ความยาว ๑๐๐๐ ม. ความลึก ๑.๔๐ ม.	-	-	-	-	๒,๐๐๐,๐๐๐	จำนวน ๑ แห่ง	มีการระบายน้ำได้ดี น้ำไม่ท่วมขัง	กองช่าง
๒๓	ก่อสร้างรางระบายน้ำคอนกรีตเสริมเหล็กรูปตัวยูแบบมีฝาปิดต่อจากจุดเดิม หมู่ที่ ๕	เพื่อเป็นการป้องกันน้ำท่วมขังและเกิดน้ำท่วมแก่ประชาชน	ก่อสร้างรางระบายน้ำคอนกรีตเสริมเหล็ก ความกว้าง ๐.๔๐ ม ความยาว ๒๐๐ ม. ความลึก ๐.๕๐ ม.	๕๘๐,๐๐๐	-	-	-	-	จำนวน ๑ แห่ง	มีการระบายน้ำได้ดี น้ำไม่ท่วมขัง	กองช่าง

ที่	โครงการ	วัตถุประสงค์	เป้าหมาย (ผลผลิตของ โครงการ)	งบประมาณ					ตัวชี้วัด (KPI)	ผลที่คาดว่าจะ ได้รับ	หน่วยงาน รับผิดชอบ หลัก
				๒๕๖๖	๒๕๖๗	๒๕๖๘	๒๕๖๙	๒๕๗๐			
๒๔	ก่อสร้างรางระบายน้ำคอนกรีตเสริมเหล็ก ซอย ๔ หมู่ที่ ๕	เพื่อเป็นการป้องกันน้ำท่วมขังและเกิดน้ำท่วมแก่ประชาชน	ก่อสร้างรางระบายน้ำคอนกรีตเสริมเหล็ก ขนาดความกว้าง ๐.๓๐ ม ยาว ๑๐๐ ม ลึก ๐.๔๐ ม.	-	๒๙๐,๐๐๐	-	-	-	จำนวน ๑ แห่ง	น้ำไม่ท่วมบ้านเรือนประชาชน	กองช่าง
๒๕	ก่อสร้างรางระบายน้ำ คสล. ซอย ๑๐ หมู่ที่ ๕	เพื่อป้องกันน้ำท่วมขังและช่วยระบายน้ำได้ดี	ก่อสร้างรางระบายน้ำ คสล. กว้าง ๐.๔๐ ม ยาว ๑๕๐ ม ลึก ๐.๕๐ ม.	๔๓๕,๐๐๐	-	-	-	-	ร้อยละประชาชนพึงพอใจ	น้ำไม่ท่วมบ้านเรือนของประชาชน	กองช่าง
๒๖	ก่อสร้างถนนคอนกรีตเสริมเหล็ก ซอย ๘ หมู่ที่ ๕	เพื่อพัฒนาการคมนาคมให้สะดวกและรวดเร็วปลอดภัย	ก่อสร้างถนนคอนกรีตเสริมเหล็ก ขนาดความยาว ๑๕๐ ม. กว้าง ๔ ม หนา ๐.๑๕ ม.	-	-	-	๔๑๔,๐๐๐	-	จำนวน ๑ เส้น	การเดินทางได้สะดวกและปลอดภัย	กองช่าง
๒๗	ก่อสร้างอาคารที่เก็บของ หมู่ที่ ๖	สำหรับเก็บของส่วนกลางของ บ้านน้ำหลง หมู่ที่ ๖	อาคารที่เก็บของ	๕๐๐,๐๐๐	-	-	-	-	จำนวน ๑ แห่ง	หมู่บ้านมรสถานที่เก็บของ	กองช่าง
๒๘	ปรับปรุงอาคารเอนกประสงค์ หมู่ที่ ๖	เป็นที่สำหรับกิจกรรมสาธารณของหมู่บ้าน เช่นการประชุมหมู่บ้าน ฯ	ปรับปรุงอาคารเอนกประสงค์	๒๐๐,๐๐๐	-	-	-	-	จำนวน ๑ แห่ง	ประชาชนมีอาคารเอนกประสงค์ในการจัดกิจกรรมต่างๆ	กองช่าง

ที่	โครงการ	วัตถุประสงค์	เป้าหมาย (ผลผลิตของ โครงการ)	งบประมาณ					ตัวชี้วัด (KPI)	ผลที่คาดว่าจะ ได้รับ	หน่วยงาน รับผิดชอบ หลัก
				๒๕๖๖	๒๕๖๗	๒๕๖๘	๒๕๖๙	๒๕๗๐			
๒๙	ก่อสร้างรางระบายน้ำคอนกรีตเสริมเหล็กต่อจากจุดเดิมลำเหมืองทุ่งใหม่ – ทุ่งยาว หมู่ที่ ๖	เพื่อเป็นการป้องกันน้ำท่วมขังและเกิดน้ำท่วมแก่ประชาชน	ก่อสร้างรางระบายน้ำคอนกรีตเสริมเหล็กขนาดความกว้าง ๑.๒๐ ม ยาว ๑๐๐๐ ม ลึก ๐.๔๐ ม.	-	๒,๙๐๐,๐๐๐	-	-	-	จำนวน ๑ แห่ง	มีการระบายน้ำได้ดี น้ำไม่ท่วมขัง	กองช่าง
๓๐	ก่อสร้างรางระบายน้ำ รูปตัวยูแบบมีฝาปิด ซอย ๔ หมู่ที่ ๖	เพื่อเป็นการป้องกันน้ำท่วมขังและเกิดน้ำท่วมแก่ประชาชน	ก่อสร้างรางระบายน้ำขนาดความกว้าง ๕๐ ซม. ยาว ๑๐๐ ม. ลึก ๕๐ ซม.	-	-	๕๘๐,๐๐๐	-	-	จำนวน ๑ แห่ง	มีการระบายน้ำได้ดี น้ำไม่ท่วมขัง	กองช่าง
๓๑	วางท่อขยายถนนซอย ๔ (ร่องเก่าเกิด) หมู่ที่ ๗	เพื่อพัฒนาการคมนาคมให้สะดวกและรวดเร็วปลอดภัย	วางท่อขยายถนนขนาดกว้าง ๔ ม. ยาว ๒๐ ม.	๑๐๐,๐๐๐	-	-	-	-	จำนวน ๑ แห่ง	มีการระบายน้ำได้ดี น้ำไม่ท่วมขัง	กองช่าง
๓๒	ก่อสร้างถนนแอสฟัลติก ซอย ๑ – ๓ หมู่ที่ ๗	เพื่อพัฒนาการคมนาคมให้สะดวกและรวดเร็วปลอดภัย	ก่อสร้างถนนแอสฟัลติก ขนาดความยาว ๑,๐๐๐ ม. กว้าง ๔.๐๐ ม หนา ๐.๐๔	-	๑,๒๐๐,๐๐๐	-	-	-	จำนวน ๑ เส้น	การคมนาคมสะดวกและปลอดภัย	กองช่าง
๓๓	ก่อสร้างถนนแอสฟัลติก ซอย ๔-๕ หมู่ที่ ๗	เพื่อพัฒนาการคมนาคมให้สะดวกและรวดเร็วปลอดภัย	ก่อสร้างถนนแอสฟัลติก ขนาดความยาว ๓๐๐ ม. กว้าง ๔.๐๐ ม หนา ๐.๐๔	-	-	๓๖๐,๐๐๐	-	-	จำนวน ๑ เส้น	มีถนนสำหรับการคมนาคมที่สะดวกและปลอดภัย	กองช่าง

ที่	โครงการ	วัตถุประสงค์	เป้าหมาย (ผลผลิตของ โครงการ)	งบประมาณ					ตัวชี้วัด (KPI)	ผลที่คาดว่าจะ ได้รับ	หน่วยงาน รับผิดชอบ หลัก
				๒๕๖๖	๒๕๖๗	๒๕๖๘	๒๕๖๙	๒๕๗๐			
๓๔	ก่อสร้างราง ระบายน้ำ คอนกรีตเสริม เหล็ก หมู่ที่ ๗	เพื่อเป็นการป้องกันน้ำ ท่วมขังและเกิดน้ำท่วม แก่ประชาชน	ก่อสร้างรางระบาย น้ำขนาดความ กว้าง ๐.๓๐ ม. ยาว ๑๑๐๐ ม. ลึก ๐.๔๐ ม.	๓,๑๖๐,๐๐๐	-	-	-	-	จำนวน ๑ แห่ง	มีการระบาย น้ำได้ดี น้ำไม่ ท่วมขัง	กองช่าง
๓๕	ก่อสร้างราง ระบายน้ำ คอนกรีตเสริม เหล็ก ซอย ๒ หมู่ที่ ๗	เพื่อเป็นการป้องกันน้ำ ท่วมขังและเกิดน้ำท่วม แก่ประชาชน	ก่อสร้างรางระบายน้ำ คอนกรีตเสริมเหล็ก ขนาดความกว้าง ๐.๔๐ ม. ยาว ๒๐๐ ม. ลึก ๔๐ ซม.	-	-	-	-	๕๕๒,๐๐๐	จำนวน ๑ แห่ง	มีการระบาย น้ำได้ดี น้ำไม่ ท่วมขัง	กองช่าง
๓๖	ก่อสร้างราง ระบายน้ำ คอนกรีตเสริม เหล็กรูปตัวยู แบบมีฝาปิดต่อ จากจุดเดิม หมู่ ที่ ๘	เพื่อเป็นการป้องกันน้ำ ท่วมขังและเกิดน้ำท่วม แก่ประชาชน	ก่อสร้างรางระบาย น้ำคอนกรีตเสริม เหล็ก รูปตัวยูแบบมี ฝาปิดต่อจากจุดเดิม กว้าง ๐.๔๐ ม. ยาว ๒๖๐ ม. ลึก ๐.๕๐ ม.	๖๐๐,๐๐๐	-	-	-	-	จำนวน ๑ แห่ง	มีการระบาย น้ำได้ดี น้ำไม่ ท่วมขัง	กองช่าง
๓๗	ก่อสร้างถนน คอนกรีตเสริม เหล็ก ซอย ๑๑ ข้างบ้านนาง หลั่น ลงแม่น้ำ แม่สุข หมู่ที่ ๘	เพื่อพัฒนาการ คมนาคมให้สะดวกและ รวดเร็วปลอดภัย	ก่อสร้างถนน คอนกรีตเสริมเหล็ก กว้าง ๓.๕๐ ม. ยาว ๕๐.๐๐ ม. หนา ๐.๑๕ ม.	๒๔๒,๐๐๐	-	-	-	-	จำนวน ๑ เส้น	มีถนนสำหรับ การคมนาคม ที่สะดวกและ ปลอดภัย	กองช่าง

ที่	โครงการ	วัตถุประสงค์	เป้าหมาย (ผลผลิตของ โครงการ)	งบประมาณ					ตัวชี้วัด (KPI)	ผลที่คาดว่าจะ ได้รับ	หน่วยงาน รับผิดชอบ หลัก
				๒๕๖๖	๒๕๖๗	๒๕๖๘	๒๕๖๙	๒๕๗๐			
๓๘	ก่อสร้างถนน คอนกรีตเสริม เหล็ก ซอย ๑๒ หมู่ที่ ๘	เพื่อพัฒนาการ คมนาคมให้สะดวก และรวดเร็ว ปลอดภัย	ก่อสร้างถนนคอนกรีต เสริมเหล็ก ขนาด ความยาว ๑๒๐ ม. กว้าง ๔.๐๐ ม หนา ๐.๑๕ ม.	-	๔๐๐,๐๐๐	-	-	-	จำนวน ๑ เส้น	มีถนน สำหรับการ คมนาคมที่ สะดวกและ ปลอดภัย	กองช่าง
๓๙	ปรับปรุงอาคาร เอนกประสงค์ หมู่ที่ ๘	เป็นที่สำหรับ กิจกรรมสาธารณ ของหมู่บ้าน เช่นการ ประชุมหมู่บ้าน ฯ	ปรับปรุงอาคาร เอนกประสงค์	-	-	๔๐๐,๐๐๐	-	-	จำนวน ๑ แห่ง	ประชาชนมี อาคาร เอนกประสงค์ ในการจัด กิจกรรมต่างๆ	กองช่าง
๔๐	ก่อสร้างอาคาร เอนกประสงค์ หมู่ที่ ๙ (ที่เก็บของ)	สำหรับเก็บของ ส่วนกลางของ บ้านแม่สุขป่าสัก	อาคารเอนกประสงค์ กว้าง ๕ เมตร ยาว ๑๐ เมตร	๕๕๐,๐๐๐	-	-	-	-	จำนวน ๑ แห่ง	มีที่เก็บของ ส่วนกลาง ของหมู่บ้าน	กองช่าง
๔๑	ก่อสร้างรางระบาย น้ำคอนกรีตเสริม เหล็กรูปตัวยูแบบมี ฝาปิด ซอย ๔ บ้าน แม่สุขป่าสัก หมู่ที่ ๙	เพื่อเป็นการ ป้องกันน้ำท่วมขัง และเกิดน้ำท่วมแก่ ประชาชน	ก่อสร้างรางระบาย น้ำคอนกรีตเสริม เหล็กรูปตัวยูแบบมี ฝาปิด ขนาดความ กว้าง ๐.๔๐ ม ยาว ๑๘๕ ม. ลึก ๐.๔๐ ม.	-	๕๒๒,๐๐๐	-	-	-	จำนวน ๑ แห่ง	น้ำไม่ท่วมขัง และไม่เป็น อันตราย	กองช่าง

ที่	โครงการ	วัตถุประสงค์	เป้าหมาย (ผลผลิตของ โครงการ)	งบประมาณ					ตัวชี้วัด (KPI)	ผลที่คาดว่าจะได้รับ	หน่วยงาน รับผิดชอบ หลัก
				๒๕๖๖	๒๕๖๗	๒๕๖๘	๒๕๖๙	๒๕๗๐			
๔๒	ก่อสร้างรางระบายน้ำคอนกรีตเสริมเหล็กซอย ๕ หมู่ที่ ๙	เพื่อเป็นการป้องกันน้ำท่วมขังและเกิดน้ำท่วมแก่ประชาชน	ก่อสร้างรางระบายน้ำคอนกรีตเสริมเหล็ก ขนาดกว้าง ๐.๔๐ ม ยาว ๒๐๐ ม. ลึก ๐.๔๐ม.	-	-	๖๖๗,๐๐๐	-	-	จำนวน ๑ แห่ง	มีการระบายน้ำได้ดี น้ำไม่ท่วมขัง	กองช่าง
๔๓	ก่อสร้างรางระบายน้ำคอนกรีตเสริมเหล็กหมู่ที่ ๙	เพื่อเป็นการป้องกันน้ำท่วมขังและเกิดน้ำท่วมแก่ประชาชน	ก่อสร้างรางระบายน้ำคอนกรีตเสริมเหล็ก ขนาดกว้าง ๐.๖๐ ซม. ยาว ๒๕๐ ม. ลึก ๐.๔๐ ซม.	-	-	-	๗๒๕,๐๐๐	-	จำนวน ๑ แห่ง	มีการระบายน้ำได้ดี น้ำไม่ท่วมขัง	กองช่าง
๔๔	ก่อสร้างรางระบายน้ำคอนกรีตเสริมเหล็ก รูปตัวยู ซอย ๘ ต่อจากจุดเดิม หมู่ที่ ๙	เพื่อเป็นการป้องกันน้ำท่วมขังและเกิดน้ำท่วมแก่ประชาชน	ก่อสร้างรางระบายน้ำคอนกรีตเสริมเหล็ก ซอย ๘ ต่อจากจุดเดิม ขนาดยาว ๒๐๐ ม กว้าง ๔๐ ซม. ลึก ๔๐ ซม.	-	-	-	-	๕๘๕,๐๐๐	จำนวน ๑ แห่ง	มีการระบายน้ำได้ดี น้ำไม่ท่วมขัง	กองช่าง
๔๕	ก่อสร้างถนนคอนกรีตเสริมเหล็ก ซอย ๑ ข้างบ้านลุงน้อยวัสดุก่อสร้าง หมู่ที่ ๙	เพื่อพัฒนาการคมนาคมให้สะดวกและรวดเร็วปลอดภัย	ก่อสร้างถนนคอนกรีตเสริมเหล็ก ข้างบ้านลุงน้อยวัสดุก่อสร้าง ซอย ๑ ขนาดความยาว ๔๐ ม. กว้าง ๓.๕ ม. หนา ๐.๑๕ ม	-	-	-	-	๘๑,๐๐๐	จำนวน ๑ แห่ง	มีถนนสำหรับการคมนาคมที่สะดวกและปลอดภัย	กองช่าง

ที่	โครงการ	วัตถุประสงค์	เป้าหมาย (ผลผลิตของ โครงการ)	งบประมาณ					ตัวชี้วัด (KPI)	ผลที่คาดว่าจะ ได้รับ	หน่วยงาน รับผิดชอบ หลัก
				๒๕๖๖	๒๕๖๗	๒๕๖๘	๒๕๖๙	๒๕๗๐			
๔๖	ปรับปรุงถนน คอนกรีตเสริมเหล็ก โดยลาดยางแอสฟัล ติกส ต่อจากจุดเดิม จากบ้านเลขที่ ๑๒๐ หมู่ที่ ๑๐	เพื่อพัฒนาการ คมนาคมให้สะดวก และรวดเร็ว ปลอดภัย	ปรับปรุงถนนคอนกรีต เสริมเหล็กโดยลาดยาง แอสฟัลติกต่อจากจุด เดิมขนาดความกว้าง ๔ ม. ยาว ๔๑๐ ม หนา ๐.๑๕ ม	๕๐๐,๐๐๐	-	-	-	-	จำนวน ๑ แห่ง	มีถนน สำหรับการ คมนาคมที่ สะดวกและ ปลอดภัย	กองช่าง
๔๗	ก่อสร้างราง ระบายน้ำ คอนกรีตเสริม เหล็ก ต่อจากจุด เดิม หมู่ที่ ๑๐	เพื่อเป็นการป้องกัน น้ำท่วมขังและเกิด น้ำท่วมแก่ ประชาชน	ก่อสร้างรางระบายน้ำ คอนกรีตเสริมเหล็ก ต่อ จากจุดเดิม ขนาดความ ยาว ๑๕๐ ม กว้าง ๐.๕๐ ซม. ลึก ๐.๔๐ ซม.	-	-	๔๐๕,๐๐๐	-	-	จำนวน ๑ แห่ง	มีการระบาย น้ำได้ดี น้ำ ไม่ท่วมขัง	กองช่าง
๔๘	ก่อสร้างถนน คอนกรีตเสริม เหล็ก สายทุ่ง แม่มาใต้ต่อจากจุด เดิม หมู่ที่ ๑๐	เพื่อพัฒนาการ คมนาคมให้สะดวก และรวดเร็ว ปลอดภัย	ก่อสร้างถนน คอนกรีตเสริมเหล็ก สายทุ่งแม่มาใต้ต่อ จากจุดเดิม หมู่ที่ ๑๐ ยาว ๖๐๐ ม. กว้าง ๔.๐๐ ม. หนา ๐.๑๕ ม	-	-	-	๑,๓๖๘,๐๐๐	-	จำนวน ๑ แห่ง	มีถนน สำหรับการ คมนาคมที่ สะดวกและ ปลอดภัย	กองช่าง
รวม				๖,๙๘๐,๐๐๐	๑๐,๑๒๗,๐๐๐	๓,๙๘๓,๒๐๐	๙,๙๙๙,๐๐๐	๔,๐๓๒,๐๐๐			

รายละเอียดโครงการพัฒนา
แผนพัฒนาท้องถิ่น (พ.ศ.๒๕๖๖ - ๒๕๗๐)
องค์การบริหารส่วนตำบลวังซ้าย อำเภอวังเหนือ จังหวัดลำปาง

ก. ยุทธศาสตร์จังหวัดที่ ๔ การสร้างและการพัฒนาคุณภาพชีวิตของประชาชนและสังคมลำปาง ให้เป็นสังคมแห่งการเรียนรู้ มีความเข้มแข็ง มีภูมิคุ้มกัน สามารถดำรงตามหลักปรัชญาเศรษฐกิจพอเพียง

ข. ยุทธศาสตร์การพัฒนาขององค์การบริหารส่วนท้องถิ่นในเขตจังหวัดลำปาง ๑. ด้านการพัฒนาโครงสร้างพื้นฐาน
 ยุทธศาสตร์ที่ ๑ ด้านการพัฒนาโครงสร้างพื้นฐาน

๑.๒ การพัฒนาด้านแหล่งน้ำเพื่อการสาธารณสุขปลอดภัยและสาธารณสุขการ

แผนงานอุตสาหกรรมและการโยธา

ที่	โครงการ	วัตถุประสงค์	เป้าหมาย (ผลผลิตของ โครงการ)	งบประมาณ					ตัวชี้วัด (KPI)	ผลที่คาดว่าจะได้รับ	หน่วยงาน รับผิดชอบ หลัก
				๒๕๖๖	๒๕๖๗	๒๕๖๘	๒๕๖๙	๒๕๗๐			
๑	ก่อสร้างฝายชะลอน้ำทุ่งฮั้วเต่า หมู่ที่ ๑	เพื่อให้ประชาชนในตำบลวังซ้ายมีน้ำเพื่ออุปโภคและบริโภคตลอดทั้งปี	ก่อสร้างฝายชะลอน้ำทุ่งฮั้วเต่า หมู่ที่ ๑ ขนาดความยาว ๔.๐๐ ม. กว้าง ๓ ม. ลึก ๒ ม.	-	๘๐๐,๐๐๐	-	-	-	จำนวน ๑ แห่ง	ประชาชนมีน้ำใช้ในการอุปโภค - บริโภค	กองช่าง
๒	ซ่อมแซมรางส่งน้ำคอนกรีตเสริมเหล็กสายทุ่งยาว หมู่ที่ ๑	เพื่อให้ประชาชนมีน้ำใช้ในการเกษตร	ซ่อมแซมรางส่งน้ำสายทุ่งยาว กว้าง ๐.๓๐ ม. ยาว ๑๒๐ ม. ลึก ๐.๕๐ ม.	-	๑๓๐,๕๐๐	-	-	-	จำนวน ๑ แห่ง	ประชาชนมีน้ำใช้ในการเกษตร	กองช่าง
๓	ปรับปรุงรางส่งน้ำคอนกรีตเสริมเหล็ก จากบ้านเลขที่ ๖ หมู่ที่ ๑	เพื่อให้ประชาชนมีน้ำใช้ในการเกษตร	ปรับปรุงรางส่งน้ำคอนกรีตเสริมเหล็กความยาว ๘๐๐ ม. กว้าง ๐.๓๐ ม ลึก ๐.๒๐ม.	-	๒,๒๔๐,๐๐๐	-	-	-	จำนวน ๑ แห่ง	ประชาชนมีน้ำใช้ในการเกษตร	กองช่าง

ที่	โครงการ	วัตถุประสงค์	เป้าหมาย (ผลผลิตของ โครงการ)	งบประมาณ					ตัวชี้วัด (KPI)	ผลที่คาดว่าจะ ได้รับ	หน่วยงาน รับผิดชอบ หลัก
				๒๕๖๖	๒๕๖๗	๒๕๖๘	๒๕๖๙	๒๕๗๐			
๔	ก่อสร้างรางส่งน้ำ สายทุ่งหน้าบ้าน ต่อ จากจุดเดิม หมู่ที่ ๑	เพื่อส่งน้ำใช้ใน การเกษตรของ ประชาชน โดยการ ใช้น้ำได้ตลอดปี	ก่อสร้างรางส่งน้ำ คอนกรีตเสริมเหล็ก ขนาดกว้าง ๕๐ ซม.สูง ๖๐ ซม ยาว ๓๐๐ ม.	-	-	-	-	๖๐๐,๐๐๐	จำนวน ๑ แห่ง	ประชาชนมี น้ำใช้ใน การเกษตร	กองช่าง
๕	ก่อสร้างรางส่งน้ำ สายทุ่งไธ้ ต่อ จากจุดเดิม หมู่ที่ ๑	เพื่อส่งน้ำใช้ใน การเกษตรของ ประชาชน โดยการ ใช้น้ำได้ตลอดปี	ก่อสร้างรางส่งน้ำ คอนกรีตเสริมเหล็ก ขนาดกว้าง ๕๐ ซม สูง ๔๐ ซม ยาว ๔๐๐ ม.	-	-	-	-	๘๐๐,๐๐๐	จำนวน ๑ แห่ง	ประชาชนมี น้ำใช้ใน การเกษตร	กองช่าง
๖	ก่อสร้างท่อลอด เหลี่ยมชนิด ๑ ช่อง บ้านแม่สุขใน หมู่ที่ ๔	เพื่อการระบายน้ำ ป้องกันการเสียหาย ของทรัพย์สินไม่ให้น้ำ ท่วมขัง	ก่อสร้างท่อลอด เหลี่ยมชนิด ๑ ช่อง จำนวน ๕ จุด ๆ ละ ๒๒๐,๐๐๐.-บาท รวม ๑,๑๐๐,๐๐ บาท	๒๒๐,๐๐๐	๒๒๐,๐๐๐	๒๒๐,๐๐๐	๒๒๐,๐๐๐	๒๒๐,๐๐๐	จำนวน ๑ แห่ง	ประชาชนมี น้ำใช้ใน การเกษตร	กองช่าง
๗	ถังกรองน้ำประปา หมู่บ้าน หมู่ที่ ๔ (ระบบประปา)	เพื่อใช้น้ำในการ อุปโภคและบริโภค ที่สะอาด	ถังกรองน้ำประปา	๘๐,๐๐๐	-	-	-	-	จำนวน ๑ แห่ง	ประชาชนมี น้ำใช้ใน การเกษตร	กองช่าง
๘	ก่อสร้างฝาย คอนกรีตเสริมเหล็ก ห้วยแม่ม่วง หมู่ที่ ๔	เพื่อการกักเก็บน้ำ ไว้ใช้ในการเกษตร	ก่อสร้างฝายคอนกรีต เสริมเหล็กฝายแม่ม่วง ขนาดลึก ๔๐ ซม.กว้าง ๔๐ ซม ยาว ๑๐๐๐ ม. งบประมาณ ๒,๙๐๐,๐๐๐ บาท	๕๘๐,๐๐๐	๕๘๐,๐๐๐	๕๘๐,๐๐๐	๕๘๐,๐๐๐	๕๘๐,๐๐๐	ร้อยละ ประชาชน พึงพอใจ	ประชาชนมี น้ำใช้ใน การเกษตร	กองช่าง

ที่	โครงการ	วัตถุประสงค์	เป้าหมาย (ผลผลิตของ โครงการ)	งบประมาณ					ตัวชี้วัด (KPI)	ผลที่คาดว่าจะ ได้รับ	หน่วยงาน รับผิดชอบ หลัก
				๒๕๖๖	๒๕๖๗	๒๕๖๘	๒๕๖๙	๒๕๗๐			
๙	ก่อสร้างรางส่งน้ำ คอนกรีตเสริม เหล็ก (เพื่อพื้นที่ เกษตร) ต่อจาก จุดเดิม หมู่ที่ ๕	เพื่อส่งน้ำใช้ใน การเกษตรของ ประชาชน โดยการ ใช้น้ำได้ตลอดปี	รางส่งน้ำคอนกรีต เสริมเหล็กขนาด ความยาว ๑๐๐ ม. กว้าง ๑.๒๐ ม ลึก ๑.๔๐ ม	-	-	๔๓๕,๐๐๐	-	-	จำนวน ๑ แห่ง	ประชาชนมี น้ำใช้ใน การเกษตร ตลอดปี	กองช่าง
๑๐	ท่อลอดเหลี่ยม ขนาด ๑ ช่อง ทูง นายจันทร์ เสี่ยง กว้าง หมู่ที่ ๕	เพื่อการระบายน้ำ ป้องกันการเสียหาย ของทรัพย์สินไม่ให้ น้ำท่วมขัง	ก่อสร้างท่อลอด เหลี่ยมขนาด ๑ ช่อง ความยาว ๕ ม ความกว้าง ๐.๔๐ ม ความสูง ๑.๕๐ ม	-	-	๒๒๐,๐๐๐	-	-	จำนวน ๑ แห่ง	เพื่อเป็นการ ป้องกันน้ำ ท่วมขัง	กองช่าง
๑๑	ก่อสร้างฝาย ชะลอน้ำ กล่อง เกเบียนห้วยแม่ สุขรางส่งน้ำ คอนกรีตเสริม เหล็กลำเหมืองทูง ใหม่ หมู่ที่ ๖	เพื่อส่งน้ำใช้ใน การเกษตรของ ประชาชน โดยการ ใช้น้ำได้ตลอดปี	ก่อสร้างฝายชะลอน้ำ กล่องเกเบียนห้วยแม่ สุขรางส่งน้ำคอนกรีต เสริมเหล็ก ลำเหมือง ทูงใหม่ ความยาว ๘๐๐ ม ความกว้าง ๒ ม ความลึก ๓ ม	-	-	-	๓,๔๘๐,๐๐๐	-	จำนวน ๑ แห่ง	ประชาชนมี น้ำใช้ใน การเกษตร	กองช่าง
๑๒	ก่อสร้างระบบ ประปาหมู่บ้านแบบ หอดึงสูง หมู่ที่ ๖	เพื่อการบริโภคและ อุปโภคน้ำที่สะอาด ได้ทุกครัวเรือน	ก่อสร้างระบบประปา หมู่บ้านแบบหอดึงสูง	-	-	-	-	๘๐๐,๐๐๐	จำนวน ๑ แห่ง	ประชาชนมี น้ำใช้ในการ อุปโภค - บริโภค	กองช่าง

ที่	โครงการ	วัตถุประสงค์	เป้าหมาย (ผลผลิตของ โครงการ)	งบประมาณ					ตัวชี้วัด (KPI)	ผลที่คาดว่าจะ ได้รับ	หน่วยงาน รับผิดชอบ หลัก
				๒๕๖๖	๒๕๖๗	๒๕๖๘	๒๕๖๙	๒๕๗๐			
๑๓	ก่อสร้างท่อลอด เหลี่ยมลำเหมือง แม่สุขบนจาก บ้านเลขที่ ๒๙ หมู่ที่ ๙	เพื่อส่งน้ำใช้ใน การเกษตรของ ประชาชน โดย การใช้น้ำได้ ตลอดปี	ก่อสร้างท่อลอด เหลี่ยม ยาว ๕ ม. กว้าง ๔ ม. สูง ๑.๕๐ ม.	-	-	-	-	๒๒๐,๐๐๐	จำนวน ๑ แห่ง	ประชาชนมี น้ำใช้ใน การเกษตร	กองช่าง
๑๔	ก่อสร้างรางส่ง น้ำคอนกรีต เสริมเหล็ก ทุ่งเจดีย์ บ้าน สบมา หมู่ที่ ๑๐	เพื่อส่งน้ำใช้ใน การเกษตรของ ประชาชน โดย การใช้น้ำได้ ตลอดปี	ก่อสร้างรางส่งน้ำ ทุ่งเจดีย์ ยาว ๔๐ ม. กว้าง ๐.๓๐ ม. ลึก ๐.๔๐ ม.	-	๕๐๐,๐๐๐	-	-	-	จำนวน ๑ แห่ง	ประชาชนมี น้ำใช้ใน การเกษตร	กองช่าง
รวม				๘๘๐,๐๐๐	๔,๗๖๐,๕๐๐	๑,๔๕๕,๐๐๐	๔,๒๘๐,๐๐๐	๓,๒๒๐,๐๐๐			

รายละเอียดโครงการพัฒนา
แผนพัฒนาท้องถิ่น (พ.ศ.๒๕๖๖ - ๒๕๗๐)
องค์การบริหารส่วนตำบลวังซ้าย อำเภอวังเหนือ จังหวัดลำปาง

- ก. ยุทธศาสตร์จังหวัดที่ ๖ การส่งเสริมการบริหารจัดการทรัพยากรธรรมชาติและสิ่งแวดล้อมอย่างสมดุลและยั่งยืน
 ข. ยุทธศาสตร์การพัฒนาขององค์การบริหารส่วนท้องถิ่นในเขตจังหวัดลำปาง ๒. การอนุรักษ์ทรัพยากรธรรมชาติและสิ่งแวดล้อม
 ยุทธศาสตร์ที่ ๒ ด้านการอนุรักษ์ทรัพยากรธรรมชาติและสิ่งแวดล้อม

๒.๑ การสร้างจิตสำนึกและความตระหนักในการจัดการทรัพยากรธรรมชาติและสิ่งแวดล้อม

แผนงานเคหะและชุมชน

ที่	โครงการ	วัตถุประสงค์	เป้าหมาย (ผลผลิตของ โครงการ)	งบประมาณ					ตัวชี้วัด (KPI)	ผลที่คาดว่าจะ ได้รับ	หน่วยงาน รับผิดชอบ หลัก
				๒๕๖๖	๒๕๖๗	๒๕๖๘	๒๕๖๙	๒๕๗๐			
๑	จัดหาพื้นที่ทิ้งขยะ ของตำบลวังซ้าย	เพื่อจัดหาพื้นที่ทิ้ง หรือกำจัดขยะใน ตำบลวังซ้าย	พื้นที่ในเขตตำบลวัง ซ้าย ไม่น้อยกว่า ๕ ไร่	-	-	๕๐๐,๐๐๐	-	-	จำนวน ๑ แห่ง	ในเขตตำบล วังซ้ายมีพื้นที่ ในการบริหาร จัดการขยะ	อบต. วังซ้าย
๒	ปรับปรุงภูมิทัศน์ รอบสำนักงาน องค์การบริหาร ส่วนตำบลวังซ้าย	เพื่อปรับปรุงภูมิทัศน์ ให้เป็นพื้นที่สวยงาม และ	ปรับปรุงภูมิทัศน์ในเขต พื้นที่องค์การบริหาร ส่วนตำบลวังซ้าย	-	๑๐๐,๐๐๐	-	-	-	พื้นที่ บริเวณ องค์การ บริหาร ส่วนตำบล วังซ้าย	องค์การ บริหารส่วน ตำบลวังซ้าย ได้รับปรับปรุง ภูมิทัศน์	อบต. วังซ้าย
รวม				-	๑๐๐,๐๐๐	๕๐๐,๐๐๐	-	-			

รายละเอียดโครงการพัฒนา
แผนพัฒนาท้องถิ่น (พ.ศ.๒๕๖๖ - ๒๕๗๐)

องค์การบริหารส่วนตำบลวังซ้าย อำเภอวังเหนือ จังหวัดลำปาง

- ก. ยุทธศาสตร์จังหวัดที่ ๖ การส่งเสริมการบริหารจัดการทรัพยากรธรรมชาติและสิ่งแวดล้อมอย่างสมดุลและยั่งยืน
- ข. ยุทธศาสตร์การพัฒนาขององค์การบริหารส่วนท้องถิ่นในเขตจังหวัดลำปาง ๒. การอนุรักษ์ทรัพยากรธรรมชาติและสิ่งแวดล้อม
ยุทธศาสตร์ที่ ๒ ด้านการอนุรักษ์ทรัพยากรธรรมชาติและสิ่งแวดล้อม

๒.๑ การสร้างจิตสำนึกและความตระหนักในการจัดการทรัพยากรธรรมชาติและสิ่งแวดล้อม

แผนงานเกษตร

ที่	โครงการ	วัตถุประสงค์	เป้าหมาย (ผลผลิตของ โครงการ)	งบประมาณ					ตัวชี้วัด (KPI)	ผลที่คาดว่าจะ ได้รับ	หน่วยงาน รับผิดชอบ หลัก
				๒๕๖๖	๒๕๖๗	๒๕๖๘	๒๕๖๙	๒๕๗๐			
๑	ปลูกป่า	เพื่อเพิ่มพื้นที่สีเขียว ในเขตตำบลวังซ้าย และสร้างจิตสำนึกใน การปลูกป่า	เพิ่มพื้นที่สีเขียวในเขต ตำบลวังซ้าย	๒๐,๐๐๐	๒๐,๐๐๐	๒๐,๐๐๐	๒๐,๐๐๐	๒๐,๐๐๐	พื้นที่ปลูก ป่า	มีพื้นที่สีเขียว เพิ่มขึ้น	อบต.วังซ้าย
รวม				๒๐,๐๐๐	๒๐,๐๐๐	๒๐,๐๐๐	๒๐,๐๐๐	๒๐,๐๐๐			

รายละเอียดโครงการพัฒนา
แผนพัฒนาท้องถิ่น (พ.ศ.๒๕๖๖ - ๒๕๗๐)

องค์การบริหารส่วนตำบลวังซ้าย อำเภอวังเหนือ จังหวัดลำปาง

- ก. ยุทธศาสตร์จังหวัดที่ ๖ การส่งเสริมการบริหารจัดการทรัพยากรธรรมชาติและสิ่งแวดล้อมอย่างสมดุลและยั่งยืน
 - ข. ยุทธศาสตร์การพัฒนาขององค์การบริหารส่วนท้องถิ่นในเขตจังหวัดลำปาง ๒. การอนุรักษ์ทรัพยากรธรรมชาติและสิ่งแวดล้อม
- ยุทธศาสตร์ที่ ๒ ด้านการอนุรักษ์ทรัพยากรธรรมชาติและสิ่งแวดล้อม

๒.๒ การอนุรักษ์ฟื้นฟู การเฝ้าระวังและการป้องกัน/รักษาทรัพยากรสิ่งแวดล้อม

แผนงานสร้างความเข้มแข็งของชุมชน

ที่	โครงการ	วัตถุประสงค์	เป้าหมาย (ผลผลิตของ โครงการ)	งบประมาณ					ตัวชี้วัด (KPI)	ผลที่คาดว่าจะ ได้รับ	หน่วยงาน รับผิดชอบ หลัก
				๒๕๖๖	๒๕๖๗	๒๕๖๘	๒๕๖๙	๒๕๗๐			
๑	สร้างฝายชะลอน้ำ	เพื่อเป็นการให้พื้นที่ป่ามีความชุ่มชื้นและพื้นที่ป่าอุ่มน้ำ	ฝายชะลอน้ำในพื้นที่ตำบลวังซ้ายเพิ่มขึ้น	๓๐,๐๐๐	๓๐,๐๐๐	๓๐,๐๐๐	๓๐,๐๐๐	๓๐,๐๐๐	ร้อยละของฝายชะลอน้ำ	มีพื้นที่ป่าที่ชุ่มชื้นและอุ่มน้ำ	สำนักปลัด
๒	การรณรงค์ในการควบคุมไฟป่าและทำแนวกันไฟ	เพื่อรณรงค์และป้องกัน ควบคุมไฟป่าโดยการจัดทำแนวกันไฟในพื้นที่ป่า	พื้นที่ อยู่ใกล้พื้นที่ป่า	๒๐,๐๐๐	๒๐,๐๐๐	๒๐,๐๐๐	๒๐,๐๐๐	๒๐,๐๐๐	พื้นที่บริเวณใกล้กับป่า (พื้นที่เสี่ยงในไฟป่า	ได้รับการป้องกันและควบคุมไฟป่า	สำนักปลัด/ ป่าไม้, อุทยานแห่งชาติ
รวม				๕๐,๐๐๐	๕๐,๐๐๐	๕๐,๐๐๐	๕๐,๐๐๐	๕๐,๐๐๐			

รายละเอียดโครงการพัฒนา
แผนพัฒนาท้องถิ่น (พ.ศ.๒๕๖๖ - ๒๕๗๐)
องค์การบริหารส่วนตำบลวังซ้าย อำเภอวังเหนือ จังหวัดลำปาง

- ก. ยุทธศาสตร์จังหวัดที่ ๖ การส่งเสริมการบริหารจัดการทรัพยากรธรรมชาติและสิ่งแวดล้อมอย่างสมดุลและยั่งยืน
- ข. ยุทธศาสตร์การพัฒนาขององค์การบริหารส่วนท้องถิ่นในเขตจังหวัดลำปาง ๒. การอนุรักษ์ทรัพยากรธรรมชาติและสิ่งแวดล้อม
- ยุทธศาสตร์ที่ ๒ ด้านการอนุรักษ์ทรัพยากรธรรมชาติและสิ่งแวดล้อม

๒.๑ การอนุรักษ์ พื้่นฟู การเฝ้าระวังและการป้องกัน/รักษาทรัพยากรสิ่งแวดล้อม

แผนงานเกษตร

ที่	โครงการ	วัตถุประสงค์	เป้าหมาย (ผลผลิตของ โครงการ)	งบประมาณ					ตัวชี้วัด (KPI)	ผลที่คาดว่าจะ ได้รับ	หน่วยงาน รับผิดชอบ หลัก
				๒๕๖๖	๒๕๖๗	๒๕๖๘	๒๕๖๙	๒๕๗๐			
๑	ลดความเสี่ยง เกษตรกรจาก ระบาดของศัตรูพืช	เพื่อให้เกษตรกรมี ความรู้ความเข้าใจ โรคแมลงศัตรูพืช และการป้องกัน กำจัดศัตรูพืชโดยวิธี ผสมผสานได้อย่าง ถูกต้อง	เกษตรกรจำนวน ๒๐ ราย	๒๐,๐๐๐	๒๐,๐๐๐	๒๐,๐๐๐	๒๐,๐๐๐	๒๐,๐๐๐	เกษตรกร ได้รับ ความรู้	เกษตรกรได้รับ ความรู้ความ เข้าใจโรค แมลงศัตรูพืช	สำนักปลัด/ เกษตร อำเภอ
๒	อนุรักษ์พันธุ์กรรม พืชอันเนื่องมาจาก พระราชดำริ	เพื่อที่จะอนุรักษ์ พันธุ์กรรมพืชตาม พระราชดำริ	เพื่อที่จะอนุรักษ์พันธุ์ พืชที่อยู่ในพื้นที่ ท้องถิ่น องค์การ บริหารส่วนตำบลวัง ซ้าย	๕๐,๐๐๐	๕๐,๐๐๐	๕๐,๐๐๐	๕๐,๐๐๐	๕๐,๐๐๐	ประชาชน ได้ร่วมกัน อนุรักษ์ พันธุ์พืช	ประชาชนมี ความเข้าใจ และร่วมใจใน การอนุรักษ์ พันธุ์พืช	สำนักปลัด
รวม				๗๐,๐๐๐	๗๐,๐๐๐	๗๐,๐๐๐	๗๐,๐๐๐	๗๐,๐๐๐			

รายละเอียดโครงการพัฒนา
แผนพัฒนาท้องถิ่น (พ.ศ.๒๕๖๖ - ๒๕๗๐)

องค์การบริหารส่วนตำบลวังซ้าย อำเภอลำปาง จังหวัดลำปาง

- ก. ยุทธศาสตร์จังหวัดที่ ๑. การพัฒนาเศรษฐกิจบนพื้นฐานของเศรษฐกิจเชิงสร้างสรรค์และการสร้างมูลค่าเพิ่มให้กับสินค้าและบริการ และเสริมสร้างความเข้มแข็งในเศรษฐกิจชุมชนตามหลักปรัชญาเศรษฐกิจพอเพียง
 - ๓. ส่งเสริมและพัฒนาสินค้าเกษตรปลอดภัยและได้มาตรฐานแบบครบวงจร
 - ๔. การเสริมสร้างและพัฒนาคุณภาพชีวิตของประชาชนและสังคมลำปางให้เป็นสังคมเรียนรู้ มีความเข้มแข็งมีภูมิคุ้มกัน สามารถดำรงชีวิตตามหลักปรัชญาเศรษฐกิจพอเพียง
 - ๕. การรักษาความมั่นคงการจัดระเบียบสังคมการสร้างความร่วมมือในการรักษาความสงบ
- ข. ยุทธศาสตร์การพัฒนาขององค์การบริหารส่วนท้องถิ่นในเขตจังหวัดลำปาง ๓. การพัฒนาสังคม/ชุมชนและการรักษาความสงบเรียบร้อย
 - ยุทธศาสตร์ที่ ๓. การพัฒนาสังคม/ชุมชนและการรักษาความสงบเรียบร้อย

๓.๑ การพัฒนาคุณภาพชีวิตประชาชน

แผนงานงบกลาง

ที่	โครงการ	วัตถุประสงค์	เป้าหมาย (ผลผลิตของ โครงการ)	งบประมาณ					ตัวชี้วัด (KPI)	ผลที่คาดว่าจะได้รับ	หน่วยงาน รับผิดชอบ หลัก
				๒๕๖๖	๒๕๖๗	๒๕๖๘	๒๕๖๙	๒๕๗๐			
๑	เบี้ยยังชีพผู้สูงอายุ	เพื่อจ่ายเบี้ยยังชีพให้กับผู้สูงอายุได้มีเงินใช้จ่าย ในการดำรงชีพของผู้สูงอายุ	ผู้สูงอายุที่อยู่ในเขตตำบลวังซ้าย	๙,๒๙๑,๖๐๐	๑๐,๐๑๑,๖๐๐	๑๐,๗๓๑,๖๐๐	๑๑,๔๕๑,๖๐๐	๑๒,๑๗๑,๖๐๐	ผู้สูงอายุในตำบลวังซ้าย ร้อย	ผู้สูงอายุในตำบลวังซ้ายได้มีคุณภาพชีวิตที่ดี	สำนักปลัด
๒	เบี้ยยังชีพผู้พิการ	เพื่อจ่ายให้กับผู้พิการในตำบลวังซ้ายในการดำรงชีพของผู้พิการ	ผู้พิการในเขตตำบลวังซ้าย	๑,๘๓๓,๖๐๐	๑,๘๓๓,๖๐๐	๑,๘๓๓,๖๐๐	๑,๘๓๓,๖๐๐	๑,๘๓๓,๖๐๐	ผู้พิการในตำบลวังซ้าย	ผู้พิการในตำบลวังซ้ายมีคุณภาพชีวิตที่ดี	สำนักปลัด

ที่	โครงการ	วัตถุประสงค์	เป้าหมาย (ผลผลิตของ โครงการ)	งบประมาณ					ตัวชี้วัด (KPI)	ผลที่คาดว่าจะได้รับ	หน่วยงาน รับผิดชอบ หลัก
				๒๕๖๖	๒๕๖๗	๒๕๖๘	๒๕๖๙	๒๕๗๐			
๓	เบี้ยยังชีพ ผู้ป่วยเอดส์	เพื่อจ่ายเบี้ยยังชีพให้กับผู้ป่วยเอดส์ ในการดำรงชีพของผู้ป่วยเอดส์	ผู้ป่วยป่วยเอดส์ที่อยู่ในเขตตำบลวังซ้าย	๙,๒๘๑,๖๐๐	๑๐,๐๑๑,๖๐๐	๑๐,๗๓๑,๖๐๐	๑๑,๔๕๑,๖๐๐	๑๒,๑๗๑,๖๐๐	ผู้ป่วยเอดส์ในตำบลวังซ้ายมีคุณภาพชีวิตที่ดี	สำนักปลัด	
รวม				๒๐,๔๐๖,๘๐๐	๒๑,๘๕๖,๘๐๐	๒๓,๒๙๔,๘๐๐	๒๔,๗๓๔,๘๐๐	๒๖,๑๗๔,๘๐๐			

รายละเอียดโครงการพัฒนา

แผนพัฒนาท้องถิ่น (พ.ศ.๒๕๖๖ - ๒๕๗๐)

องค์การบริหารส่วนตำบลวังซ้าย อำเภอวังเหนือ จังหวัดลำปาง

- ก. ยุทธศาสตร์จังหวัดที่ ๑. การพัฒนาเศรษฐกิจบนพื้นฐานของเศรษฐกิจเชิงสร้างสรรค์และการสร้างมูลค่าเพิ่มให้กับสินค้าและบริการ และเสริมสร้างความเข้มแข็งในเศรษฐกิจชุมชนตามหลักปรัชญาเศรษฐกิจพอเพียง
 - ๓. ส่งเสริมและพัฒนาสินค้าเกษตรปลอดภัยและได้มาตรฐานแบบครบวงจร
 - ๔. การเสริมสร้างและพัฒนาคุณภาพชีวิตของประชาชนและสังคมลำปางให้เป็นสังคมเรียนรู้ มีความเข้มแข็งมีภูมิคุ้มกัน สามารถดำรงชีวิตตามหลักปรัชญาเศรษฐกิจพอเพียง
 - ๕. การรักษาความมั่นคงการจัดระเบียบสังคมการสร้างความร่วมมือในการรักษาความสงบ

ข. ยุทธศาสตร์การพัฒนาขององค์การบริหารส่วนท้องถิ่นในเขตจังหวัดลำปาง ๓. การพัฒนาสังคม/ชุมชนและการรักษาความสงบเรียบร้อย

ยุทธศาสตร์ที่ ๓. การพัฒนาสังคม/ชุมชนและการรักษาความสงบเรียบร้อย

๓.๑ การพัฒนาคุณภาพชีวิตประชาชน

แผนงานสังคมสงเคราะห์

ที่	โครงการ	วัตถุประสงค์	เป้าหมาย (ผลผลิตของ โครงการ)	งบประมาณ					ตัวชี้วัด (KPI)	ผลที่คาดว่าจะได้รับ	หน่วยงาน รับผิดชอบ หลัก
				๒๕๖๖	๒๕๖๗	๒๕๖๘	๒๕๖๙	๒๕๗๐			
๑	การพัฒนาคุณภาพชีวิตตามหลักปรัชญาเศรษฐกิจพอเพียง	เพื่อพัฒนาคุณภาพชีวิต การเพิ่มรายได้ให้กับประชาชนตามหลักปรัชญาเศรษฐกิจพอเพียง	ประชาชนตำบลวังซ้ายมีรายได้เพิ่มขึ้น	๑๕,๐๐๐	๑๕,๐๐๐	๑๕,๐๐๐	๑๕,๐๐๐	๑๕,๐๐๐	จำนวนประชาชนผู้เข้าร่วมโครงการ ๕๐ คน	ประชาชนมีรายได้เพิ่มขึ้น	สำนักปลัด/พัฒนาชุมชน

ที่	โครงการ	วัตถุประสงค์	เป้าหมาย (ผลผลิตของ โครงการ)	งบประมาณ					ตัวชี้วัด (KPI)	ผลที่คาดว่าจะได้รับ	หน่วยงาน รับผิดชอบ หลัก
				๒๕๖๖	๒๕๖๗	๒๕๖๘	๒๕๖๙	๒๕๗๐			
๒	ฝึกทักษะ วิชาชีพท้องถิ่น	เพื่อพัฒนาคุณภาพ ชีวิต การเพิ่มรายได้ ให้กับประชาชน	ประชาชนตำบล วังซ้ายมีรายได้ เพิ่มขึ้น	๑๕,๐๐๐	๑๕,๐๐๐	๑๕,๐๐๐	๑๕,๐๐๐	๑๕,๐๐๐	จำนวน ประชาชน ผู้เข้าร่วม โครงการ ๕๐ คน	ประชาชนมี ทักษะและ รายได้เพิ่ม	สำนัก ปลัด/ พัฒนา ชุมชน
๓	ส่งเสริมอาชีพ เพื่อพัฒนา คุณภาพชีวิต ของผู้พิการ และผู้ดูแลผู้ พิการ	เพื่อพัฒนาคุณภาพ ชีวิต การเพิ่มรายได้ ให้แก่ผู้พิการและ ผู้ดูแลผู้พิการ	ผู้พิการและผู้ดูแล มีรายได้เพิ่มขึ้น	๑๕,๐๐๐	๑๕,๐๐๐	๑๕,๐๐๐	๑๕,๐๐๐	๑๕,๐๐๐	จำนวน ประชาชน ผู้เข้าร่วม โครงการ ๕๐ คน	ผู้พิการมี ทักษะและ รายได้เพิ่ม	สำนักปลัด
รวม				๔๕,๐๐๐	๔๕,๐๐๐	๔๕,๐๐๐	๔๕,๐๐๐	๔๕,๐๐๐			

รายละเอียดโครงการพัฒนา

แผนพัฒนาท้องถิ่น (พ.ศ.๒๕๖๖ - ๒๕๗๐)

องค์การบริหารส่วนตำบลวังซ้าย อำเภอวังเหนือ จังหวัดลำปาง

- ก. ยุทธศาสตร์จังหวัดที่ ๑. การพัฒนาเศรษฐกิจบนพื้นฐานของเศรษฐกิจเชิงสร้างสรรค์และการสร้างมูลค่าเพิ่มให้กับสินค้าและบริการ และเสริมสร้างความเข้มแข็งในเศรษฐกิจชุมชนตามหลักปรัชญาเศรษฐกิจพอเพียง
 - ๓. ส่งเสริมและพัฒนาสินค้าเกษตรปลอดภัยและได้มาตรฐานแบบครบวงจร
 - ๔. การเสริมสร้างและพัฒนาคุณภาพชีวิตของประชาชนและสังคมลำปางให้เป็นสังคมเรียนรู้ มีความเข้มแข็งมีภูมิคุ้มกัน สามารถดำรงชีวิตตามหลักปรัชญาเศรษฐกิจพอเพียง
 - ๕. การรักษาความมั่นคงการจัดระเบียบสังคมการสร้างความร่วมมือในการรักษาความสงบ
- ข. ยุทธศาสตร์การพัฒนาขององค์การบริหารส่วนท้องถิ่นในเขตจังหวัดลำปาง ๓. การพัฒนาสังคม/ชุมชนและการรักษาความสงบเรียบร้อย
 - ยุทธศาสตร์ที่ ๓. การพัฒนาสังคม/ชุมชนและการรักษาความสงบเรียบร้อย

๓.๒ แผนการศึกษา

แผนงานการศึกษา

ที่	โครงการ	วัตถุประสงค์	เป้าหมาย (ผลผลิตของ โครงการ)	งบประมาณ					ตัวชี้วัด (KPI)	ผลที่คาดว่าจะได้รับ	หน่วยงาน รับผิดชอบ หลัก
				๒๕๖๖	๒๕๖๗	๒๕๖๘	๒๕๖๙	๒๕๗๐			
๑	อาหารกลางวันโรงเรียนบ้านแม่สุขวังเหนือ	เพื่อจัดหาอาหารกลางวันให้นักเรียนบ้านแม่สุขวังเหนือ	นักเรียนโรงเรียนแม่สุขวังเหนือ	๔๐๐,๐๐๐	๔๐๐,๐๐๐	๔๐๐,๐๐๐	๔๐๐,๐๐๐	๔๐๐,๐๐๐	นักเรียนได้รับอาหารกลางวันครบทุกคน	นักเรียนโรงเรียนบ้านแม่สุขวังเหนือมีอาหารทุกคน	สำนักปลัด

ที่	โครงการ	วัตถุประสงค์	เป้าหมาย (ผลผลิตของ โครงการ)	งบประมาณ					ตัวชี้วัด (KPI)	ผลที่คาดว่าจะ ได้รับ	หน่วยงาน รับผิดชอบ หลัก
				๒๕๖๖	๒๕๖๗	๒๕๖๘	๒๕๖๙	๒๕๗๐			
๒	อาหาร กลางวัน โรงเรียนบ้าน หัวทุ่ง	เพื่อจัดหาอาหาร กลางวันให้แก่ นักเรียนบ้าน หัวทุ่ง	นักเรียนโรงเรียน บ้านหัวทุ่ง	๓๒๐,๐๐๐	๓๒๐,๐๐๐	๓๒๐,๐๐๐	๓๒๐,๐๐๐	๓๒๐,๐๐๐	นักเรียน ได้รับ อาหาร กลางวัน ครบทุก คน	นักเรียน โรงเรียน บ้านหัวทุ่ง มีอาหารทุก คน	สำนักปลัด
๓	อาหาร กลางวัน โรงเรียนบ้าน ป่าแฉม	เพื่อจัดหาอาหาร กลางวันให้แก่ นักเรียนบ้านป่า แฉม	นักเรียนโรงเรียน บ้านป่าแฉม	๔๔๐,๐๐๐	๔๔๐,๐๐๐	๔๔๐,๐๐๐	๔๔๐,๐๐๐	๔๔๐,๐๐๐	นักเรียน ได้รับ อาหาร กลางวัน ครบทุก คน	นักเรียน โรงเรียน บ้านป่าแฉม มีอาหารทุก คน	สำนักปลัด
๔	อาหาร กลางวัน โรงเรียนบ้าน แม่สุขใน	เพื่อจัดหาอาหาร กลางวันให้แก่ นักเรียนบ้านแม่ สุขใน	นักเรียนโรงเรียน บ้านแม่สุขใน	๒๔๐,๐๐๐	๒๔๐,๐๐๐	๒๔๐,๐๐๐	๒๔๐,๐๐๐	๒๔๐,๐๐๐	นักเรียน ได้รับ อาหาร กลางวัน ครบทุก คน	นักเรียน โรงเรียน บ้านแม่สุข ใน มีอาหาร ทุกคน	สำนักปลัด
๕	อาหารเสริม (นม)โรงเรียน บ้านแม่สุขวัง เหนือ	เพื่อจัดหาอาหาร เสริม(นม)ให้แก่ โรงเรียนบ้านแม่ สุขวังเหนือ	นักเรียนโรงเรียน บ้านแม่สุขวัง เหนือ	๒๐๓,๓๒๐	๒๐๓,๓๒๐	๒๐๓,๓๒๐	๒๐๓,๓๒๐	๒๐๓,๓๒๐	นักเรียน ได้รับ อาหาร เสริม(นม	นักเรียน โรงเรียน บ้านแม่สุข วังเหนือ ได้รับนม	

ที่	โครงการ	วัตถุประสงค์	เป้าหมาย (ผลผลิตของ โครงการ)	งบประมาณ					ตัวชี้วัด (KPI)	ผลที่คาดว่าจะ ได้รับ	หน่วยงาน รับผิดชอบ หลัก
				๒๕๖๖	๒๕๖๗	๒๕๖๘	๒๕๖๙	๒๕๗๐			
๖	อาหารเสริม (นม)โรงเรียน บ้านหัวทุ่ง	เพื่อจัดหาอาหาร เสริม(นม)ให้แก่ โรงเรียนบ้าน หัวทุ่ง	นักเรียนโรงเรียน บ้านหัวทุ่ง	๑๖๒,๖๕๖	๑๖๒,๖๕๖	๑๖๓,๖๕๖	๑๖๒,๖๕๖	๑๖๒,๖๕๖	นักเรียน ได้รับ อาหาร เสริม(นม)	นักเรียน โรงเรียน บ้านหัวทุ่ง ได้รับนม	สำนักปลัด
๗	อาหารเสริม (นม)โรงเรียน บ้านป่าแฉม	เพื่อจัดหาอาหาร เสริม(นม)ให้แก่ โรงเรียนป่าแฉม	นักเรียนโรงเรียน บ้านป่าแฉม	๒๒๓,๖๕๒	๒๒๓,๖๕๐	๒๒๓,๖๕๐	๒๒๓,๖๕๐	๒๒๓,๖๕๐	นักเรียน ได้รับ อาหาร เสริม(นม)	นักเรียน โรงเรียน บ้านป่าแฉม ได้รับนม	สำนักปลัด
๘	อาหารเสริม (นม)โรงเรียน บ้านแม่สุขใน	เพื่อจัดหาอาหาร เสริม(นม)ให้แก่ โรงเรียนบ้านแม่ สุขใน	นักเรียนโรงเรียน บ้านแม่สุขใน	๑๒๑,๙๙๒	๑๒๑,๙๙๒	๑๒๑,๙๙๒	๑๒๑,๙๙๒	๑๒๑,๙๙๐	นักเรียน ได้รับ อาหาร เสริม(นม)	นักเรียน โรงเรียน บ้านแม่สุข ใน ได้รับนม	สำนักปลัด
๙	รถรับ-ส่ง เด็กนักเรียน ศพด. อบต. วังซ้าย	เพื่อเปิดโอกาส ทางการศึกษา พร้อมพัฒนา ยกระดับ การศึกษาให้กับ เด็กเล็กศูนย์ พัฒนาเด็กเล็ก องค์การบริหาร ส่วนตำบลวังซ้าย	รถรับ - ส่ง เด็ก นักเรียนศูนย์ พัฒนาเด็กเล็ก ตำบลวังซ้าย	๑๕๐,๐๐๐	๑๕๐,๐๐๐	๑๕๐,๐๐๐	๑๕๐,๐๐๐	๑๕๐,๐๐๐	เด็กเล็ก ได้รับ บริการรถ รับ - ส่ง	เด็กนักเรียน ศูนย์พัฒนา เด็กเล็ก ได้รับ การศึกษา	สำนักปลัด/ การศึกษา

ที่	โครงการ	วัตถุประสงค์	เป้าหมาย (ผลผลิตของ โครงการ)	งบประมาณ					ตัวชี้วัด (KPI)	ผลที่คาดว่าจะได้รับ	หน่วยงาน รับผิดชอบ หลัก
				๒๕๖๖	๒๕๖๗	๒๕๖๘	๒๕๖๙	๒๕๗๐			
๑๐	วันเด็ก แห่งชาติ	เพื่อส่งเสริม กิจกรรม คุณธรรมและ จริยธรรมและ การเรียนรู้ให้แก่ เด็กในเขตพื้นที่ ตำบลวังซ้าย	เด็กในเขตตำบล วังซ้ายและ ใกล้เคียงได้มี กิจกรรม ที่ ส่งเสริมวินัย การ เรียนรู้ คุณธรรม จริยธรรม มีวินัย รู้รับผิดชอบ	๕๐,๐๐๐	๕๐,๐๐๐	๕๐,๐๐๐	๕๐,๐๐๐	๕๐,๐๐๐	จำนวน เด็ก นักเรียน ในเขต ตำบล วังซ้าย	กิจกรรม ส่งเสริมให้ เด็กมีวินัยมี คุณธรรม จริยธรรม และวินัย	สำนักปลัด/ การศึกษา
๑๑	อาหารเสริม (นม) ศูนย์ พัฒนาเด็กเล็ก ตำบลวังซ้าย	เด็กเล็กศูนย์ พัฒนาเด็กได้รับ อาหารเสริม(นม) เพื่อเสริมสร้าง ร่างกาย	เด็กเล็กศูนย์ พัฒนาเด็กเล็ก ได้รับอาหารเสริม (นม)	๑๓๑,๓๗๖	๑๓๑,๓๗๖	๑๓๑,๓๗๖	๑๓๑,๓๗๖	๑๓๑,๓๗๖	จำนวน เด็กเล็ก ศพด.	ได้รับ อาหารเสริม (นม)ครบ ทุกคน	สำนักปลัด/ การศึกษา
๑๒	อาหาร กลางวันศูนย์ พัฒนาเด็กเล็ก ตำบลวังซ้าย	เด็กเล็กศูนย์ พัฒนาเด็กเล็ก ได้รับอาหาร กลางวันครบทุก คน	เด็กเล็กศูนย์ พัฒนาเด็กเล็ก ได้รับอาหาร	๒๙๔,๐๐๐	๒๙๔,๐๐๐	๒๙๔,๐๐๐	๒๙๔,๐๐๐	๒๙๔,๐๐๐	จำนวน เด็กเล็ก ศพด.	ได้รับ อาหาร กลางวันครบ ทุกคน	สำนักปลัด/ การศึกษา
รวม				๒,๗๓๖,๙๙๖	๒,๗๓๖,๙๙๔	๒,๗๓๖,๙๙๔	๒,๗๓๖,๙๙๔	๒,๗๓๖,๙๙๒			

รายละเอียดโครงการพัฒนา
แผนพัฒนาท้องถิ่น (พ.ศ.๒๕๖๖ - ๒๕๗๐)

องค์การบริหารส่วนตำบลวังซ้าย อำเภอวังเหนือ จังหวัดลำปาง

- ก. ยุทธศาสตร์จังหวัดที่ ๑. การพัฒนาเศรษฐกิจบนพื้นฐานของเศรษฐกิจเชิงสร้างสรรค์และการสร้างมูลค่าเพิ่มให้กับสินค้าและบริการ และเสริมสร้างความเข้มแข็งในเศรษฐกิจชุมชนตามหลักปรัชญาเศรษฐกิจพอเพียง
๓. ส่งเสริมและพัฒนาสินค้าเกษตรปลอดภัยและได้มาตรฐานแบบครบวงจร
๔. การเสริมสร้างและพัฒนาคุณภาพชีวิตของประชาชนและสังคมลำปางให้เป็นสังคมเรียนรู้ มีความเข้มแข็งมีภูมิคุ้มกัน สามารถดำรงชีวิตตามหลักปรัชญาเศรษฐกิจพอเพียง
๕. การรักษาความมั่นคงการจัดระเบียบสังคมการสร้างความร่วมมือในการรักษาความสงบ

- ข. ยุทธศาสตร์การพัฒนาขององค์การบริหารส่วนท้องถิ่นในเขตจังหวัดลำปาง ๓. การพัฒนาสังคม/ชุมชนและการรักษาความสงบเรียบร้อย

ยุทธศาสตร์ที่ ๓. การพัฒนาสังคม/ชุมชนและการรักษาความสงบเรียบร้อย

๓.๓ การส่งเสริมศิลปวัฒนธรรม ประเพณีและภูมิปัญญา

แผนงาน ศาสนาวัฒนธรรมและนันทนาการ

ที่	โครงการ	วัตถุประสงค์	เป้าหมาย (ผลผลิตของ โครงการ)	งบประมาณ					ตัวชี้วัด (KPI)	ผลที่คาดว่าจะได้รับ	หน่วยงาน รับผิดชอบ หลัก
				๒๕๖๖	๒๕๖๗	๒๕๖๘	๒๕๖๙	๒๕๗๐			
๑	แข่งขันกีฬาเยาวชนและประชาชน	เพื่อให้เยาวชนและประชาชนได้มีส่วนร่วมในการมีวินัยและสามัคคี	จำนวนประชาชนและเยาวชนในเขตตำบลวังซ้าย	๑๐๐,๐๐๐	๑๐๐,๐๐๐	๑๐๐,๐๐๐	๑๐๐,๐๐๐	๑๐๐,๐๐๐	จำนวนผู้เข้าร่วมงาน	ประชาชนและประชาชนได้ร่วมกิจกรรม	สำนักปลัด/ การศึกษา
๒	แข่งขันกีฬาโรงเรียนบ้านแม่สุขใน	เพื่อส่งเสริมให้เด็กมีความวินัย รู้รักและสามัคคี รู้แพ้ รู้ชนะ	นักเรียนในโรงเรียนแม่สุขใน	๑๐,๐๐๐	๑๐,๐๐๐	๑๐,๐๐๐	๑๐,๐๐๐	๑๐,๐๐๐	จำนวนผู้เข้าร่วมงาน	นักเรียนมีความสามัคคีและรักกัน	สำนักปลัด

ที่	โครงการ	วัตถุประสงค์	เป้าหมาย (ผลผลิตของ โครงการ)	งบประมาณ					ตัวชี้วัด (KPI)	ผลที่คาดว่าจะ ได้รับ	หน่วยงาน รับผิดชอบ หลัก
				๒๕๖๖	๒๕๖๗	๒๕๖๘	๒๕๖๙	๒๕๗๐			
๓	อุดหนุนสภา วัฒนธรรม อำเภอวังเหนือ	เพื่ออนุรักษ์ ประเพณีการ แข่งขันตีก้องปูจา	อุดหนุนสภา วัฒนธรรมอำเภอ วังเหนือ	๒๐,๐๐๐	๒๐,๐๐๐	๒๐,๐๐๐	๒๐,๐๐๐	๒๐,๐๐๐	จำนวน ผู้เข้าร่วม งาน	ได้ส่งเสริม และอนุรักษ์ ประเพณี ตีก้องปูจา	สำนักปลัด/ การศึกษา/ กองคลัง
๔	แห่เทียน พรรษา	เป็นการส่งเสริม และอนุรักษ์ ประเพณีท้องถิ่น ให้อยู่คู่กับ ประชาชนตำบล วังซ้าย	การจัดงาน ประเพณีท้องถิ่น	๑๕,๐๐๐	๑๕,๐๐๐	๑๕,๐๐๐	๑๕,๐๐๐	๑๕,๐๐๐	จำนวน ผู้เข้าร่วม งาน	ประชาชนเห็น ความสำคัญใน การสืบสาน และอนุรักษ์ ประเพณี วัฒนธรรม	สำนักปลัด/ การศึกษา/ กองคลัง
๕	อุดหนุน สนับสนุน กิจกรรมงาน รัฐพิธี	เพื่อเป็นการ ส่งเสริมอนุรักษ์ ประเพณีและ กิจกรรมในงาน รัฐพิธี	การจัดงาน ประเพณีท้องถิ่น	๒๐,๐๐๐	๒๐,๐๐๐	๒๐,๐๐๐	๒๐,๐๐๐	๒๐,๐๐๐	จำนวน ผู้เข้าร่วม งาน	กิจกรรมงาน รัฐพิธี	สำนักปลัด/ กองคลัง
๖	ประเพณี สงกรานต์	เพื่อส่งเสริม สืบ สาน วัฒนธรรม ท้องถิ่น	การจัดงาน ประเพณีท้องถิ่น	๒๐,๐๐๐	๒๐,๐๐๐	๒๐,๐๐๐	๒๐,๐๐๐	๒๐,๐๐๐	จำนวน ผู้เข้าร่วม งาน	กิจกรรมงาน รัฐพิธี	สำนักปลัด/ การศึกษา/ กองคลัง
๗	ประเพณีลอย กระทง	เพื่อส่งเสริม สืบ สาน วัฒนธรรม ท้องถิ่น	การจัดงาน ประเพณีท้องถิ่น	๓๐,๐๐๐	๓๐,๐๐๐	๓๐,๐๐๐	๓๐,๐๐๐	๓๐,๐๐๐	จำนวน ผู้เข้าร่วม งาน	กิจกรรมงาน รัฐพิธี	สำนักปลัด/ การศึกษา/ กองคลัง
รวม				๒๑๕,๐๐๐	๒๑๕,๐๐๐	๒๑๕,๐๐๐	๒๑๕,๐๐๐	๒๑๕,๐๐๐			

รายละเอียดโครงการพัฒนา

แผนพัฒนาท้องถิ่น (พ.ศ.๒๕๖๖ - ๒๕๗๐)

องค์การบริหารส่วนตำบลวังซ้าย อำเภอวังเหนือ จังหวัดลำปาง

- ก. ยุทธศาสตร์จังหวัดที่ ๑. การพัฒนาเศรษฐกิจบนพื้นฐานของเศรษฐกิจเชิงสร้างสรรค์และการสร้างมูลค่าเพิ่มให้กับสินค้าและบริการ และเสริมสร้างความเข้มแข็งในเศรษฐกิจชุมชนตามหลักปรัชญาเศรษฐกิจพอเพียง
๓. ส่งเสริมและพัฒนาสินค้าเกษตรปลอดภัยและได้มาตรฐานแบบครบวงจร
๔. การเสริมสร้างและพัฒนาคุณภาพชีวิตของประชาชนและสังคมลำปางให้เป็นสังคมเรียนรู้ มีความเข้มแข็งมีภูมิคุ้มกัน สามารถดำรงชีวิตตามหลักปรัชญาเศรษฐกิจพอเพียง
๕. การรักษาความมั่นคงการจัดระเบียบสังคมการสร้างความร่วมมือในการรักษาความสงบ
- ข. ยุทธศาสตร์การพัฒนาขององค์การบริหารส่วนท้องถิ่นในเขตจังหวัดลำปาง ๓. การพัฒนาสังคม/ชุมชนและการรักษาความสงบเรียบร้อย
- ยุทธศาสตร์ที่ ๓. การพัฒนาสังคม/ชุมชนและการรักษาความสงบเรียบร้อย
- ๓.๓ การป้องกันรักษาและส่งเสริมสุขภาพอนามัยของประชาชน

แผนงาน สาธารณสุข

ที่	โครงการ	วัตถุประสงค์	เป้าหมาย (ผลผลิตของ โครงการ)	งบประมาณ					ตัวชี้วัด(KPI)	ผลที่คาดว่าจะได้รับ	หน่วยงาน รับผิดชอบ หลัก
				๒๕๖๖	๒๕๖๗	๒๕๖๘	๒๕๖๙	๒๕๗๐			
๑	สัตว์ปลอดโรค คนปลอดภัย จากโรคพิษ สุนัขบ้าตาม พระปณิธานฯ	เพื่อดำเนินการ ตามพระราชดำริ ด้านสาธารณสุข	รณรงค์ป้องกัน โรคพิษสุนัขบ้า ในเขตตำบลวัง ซ้าย	๔๕,๐๐๐	๔๕,๐๐๐	๔๕,๐๐๐	๔๕,๐๐๐	๔๕,๐๐๐	ชุมชนปลอด พิษสุนัขบ้า	การเกิดโรค พิษสุนัขบ้า ลดลงหรือ ไม่มี	สำนัก ปลัด/ สาธารณสุข
๒	พระราชดำริ ด้าน สาธารณสุข	เพื่อดำเนินการ ตามพระราชดำริ ด้านสาธารณสุข	หมู่ที่ ๑ - ๑๐	๒๐๐,๐๐๐	๒๐๐,๐๐๐	๒๐๐,๐๐๐	๒๐๐,๐๐๐	๒๐๐,๐๐๐	จำนวน โครงการ	ประชาชน ได้รับความรู้ ด้าน สาธารณสุข	สำนักปลัด/ สาธารณสุข

ที่	โครงการ	วัตถุประสงค์	เป้าหมาย (ผลผลิตของ โครงการ)	งบประมาณ					ตัวชี้วัด(KPI)	ผลที่คาดว่าจะ ได้รับ	หน่วยงาน รับผิดชอบ หลัก
				๒๕๖๖	๒๕๖๗	๒๕๖๘	๒๕๖๙	๒๕๗๐			
๓	รณรงค์ ป้องกันโรค ไข้เลือดออก	เพื่อป้องกัน โรคติดต่อที่เกิด จากแมลง	การรณรงค์และ ป้องกันโรค ไข้เลือดออก	๑๐๐,๐๐๐	๑๐๐,๐๐๐	๑๐๐,๐๐๐	๑๐๐,๐๐๐	๑๐๐,๐๐๐	ชุมชนปลอด โรค ไข้เลือดออก	อัตราการ เกิดจากโรค ที่ติดต่อกับ แมลงลดลง	สำนักปลัด/ สาธารณสุข
๔	การสุขาภิบาล อาหารและ ประกอบ กิจการและผู้ สัมผัสอาหาร	ผู้ประกอบการผล และผู้สัมผัสอาหารมี ความรู้สุขาภิบาล อาหารและ อันตรายที่เกิดจาก อาหาร น้ำและ สถานที่ ประกอบการ	ผู้ประกอบการ อาหารและผู้ สัมผัสอาหารใน เขต อบต.วังซ้าย	๑๓,๐๐๐	๑๓,๐๐๐	๑๓,๐๐๐	๑๓,๐๐๐	๑๓,๐๐๐	ผู้ประกอบการ และผู้สัมผัส อาหารในเขต ตำบลวังซ้าย	ผู้ประกอบการ ผู้สัมผัสอาหาร มีความรู้และ การบริหาร จัดการสถานที่ ประกอบ อาหารและ สัมผัสอาหาร ให้สะอาดและ ปลอดภัย	สำนักปลัด/ สาธารณสุข
๕	อบรมการคัด แยกขยะ	เพื่อให้ความรู้แก่ ประชาชนในการ คัดแยกขยะและ ส่งเสริมความรู้ใน การคัดแยก	หมู่ที่ ๑ - ๑๐	๑๕,๐๐๐	๑๕,๐๐๐	๑๕,๐๐๐	๑๕,๐๐๐	๑๕,๐๐๐	ประชาชนทั้ง ๑๐ หมู่บ้าน ได้รับความรู้	ประชาชนใน เขตตำบลวัง ซ้ายร่วมกัน คัดแยกขยะ และมีรายได้ จากการคัด แยกขยะ	สำนักปลัด/ สาธารณสุข
รวม				๓๗๓,๐๐๐	๓๗๓,๐๐๐	๓๗๓,๐๐๐	๓๗๓,๐๐๐	๓๗๓,๐๐๐			

รายละเอียดโครงการพัฒนา

แผนพัฒนาท้องถิ่น (พ.ศ.๒๕๖๖ - ๒๕๗๐)

องค์การบริหารส่วนตำบลวังซ้าย อำเภอวังเหนือ จังหวัดลำปาง

- ก. ยุทธศาสตร์จังหวัดที่ ๑. การพัฒนาเศรษฐกิจบนพื้นฐานของเศรษฐกิจเชิงสร้างสรรค์และการสร้างมูลค่าเพิ่มให้กับสินค้าและบริการ และเสริมสร้างความเข้มแข็งในเศรษฐกิจชุมชนตามหลักปรัชญาเศรษฐกิจพอเพียง
 - ๓. ส่งเสริมและพัฒนาสินค้าเกษตรปลอดภัยและได้มาตรฐานแบบครบวงจร
 - ๔. การเสริมสร้างและพัฒนาคุณภาพชีวิตของประชาชนและสังคมลำปางให้เป็นสังคมเรียนรู้ มีความเข้มแข็งมีภูมิคุ้มกัน สามารถดำรงชีวิตตามหลักปรัชญาเศรษฐกิจพอเพียง
 - ๕. การรักษาความมั่นคงการจัดระเบียบสังคมการสร้างความร่วมมือในการรักษาความสงบ

ข. ยุทธศาสตร์การพัฒนาขององค์การบริหารส่วนท้องถิ่นในเขตจังหวัดลำปาง ๓. การพัฒนาสังคม/ชุมชนและการรักษาความสงบเรียบร้อย

ยุทธศาสตร์ที่ ๓. การพัฒนาสังคม/ชุมชนและการรักษาความสงบเรียบร้อย

๓.๕ การส่งเสริมความเข้มแข็งของชุมชน

แผนงาน รักษาความสงบภายใน

ที่	โครงการ	วัตถุประสงค์	เป้าหมาย (ผลผลิตของ โครงการ)	งบประมาณ					ตัวชี้วัด (KPI)	ผลที่คาดว่าจะได้รับ	หน่วยงาน รับผิดชอบ หลัก
				๒๕๖๖	๒๕๖๗	๒๕๖๘	๒๕๖๙	๒๕๗๐			
๑	โครงการอบรมจิตอาสาภัยพิบัติ ๙๐๔	เพื่อแสดงออกถึงจิตอาสาในการเกิดภัยพิบัติ	อบรมผู้มีจิตอาสาในตำบลวังซ้าย	๑๐๐,๐๐๐	๑๐๐,๐๐๐	๑๐๐,๐๐๐	๑๐๐,๐๐๐	๑๐๐,๐๐๐	จำนวนกิจกรรมที่ดำเนินการ	จิตอาสาปฏิบัติป้องกัน ฎกวิธีในการช่วยเหลือประชาชน	สำนักปลัด, งานป้องกัน
๒	โครงการป้องกันและลดอุบัติเหตุทางถนนช่วงเทศกาลปีใหม่	เพื่อเป็นการลดอุบัติเหตุทางถนนในช่วงเทศกาล	นักท่องเที่ยวผู้ใช้รถใช้ถนนในช่วงเทศกาล	๒๐,๐๐๐	๒๐,๐๐๐	๒๐,๐๐๐	๒๐,๐๐๐	๒๐,๐๐๐	จำนวนผู้รับบริการ	ลดอุบัติเหตุในช่วงเทศกาลแก่ประชาชน นักท่องเที่ยว ผู้ใช้รถ ใช้ถนน	สำนักปลัด, อบต.วังซ้าย
๓	โครงการป้องกันและลดอุบัติเหตุทางถนนช่วงเทศกาลสงกรานต์	เพื่อเป็นการลดอุบัติเหตุทางถนนในช่วงเทศกาล	นักท่องเที่ยวผู้ใช้รถใช้ถนนในช่วงเทศกาล	๒๐,๐๐๐	๒๐,๐๐๐	๒๐,๐๐๐	๒๐,๐๐๐	๒๐,๐๐๐	จำนวนผู้รับบริการ	ลดอุบัติเหตุในช่วงเทศกาลแก่ประชาชน นักท่องเที่ยว ผู้ใช้รถ ใช้ถนน	สำนักปลัด, อบต.วังซ้าย

ที่	โครงการ	วัตถุประสงค์	เป้าหมาย (ผลผลิตของ โครงการ)	งบประมาณ					ตัวชี้วัด (KPI)	ผลที่คาดว่าจะ ได้รับ	หน่วยงาน รับผิดชอบ หลัก
				๒๕๖๖	๒๕๖๗	๒๕๖๘	๒๕๖๙	๒๕๗๐			
๔	โครงการฝึกอบรม ทบทวนศักยภาพ อปพร.	เพื่อเป็นการ พัฒนาความรู้ของ สมาชิก อปพร.	สมาชิก อปพร.	๒๐,๐๐๐	๒๐,๐๐๐	๒๐,๐๐๐	๒๐,๐๐๐	๒๐,๐๐๐	สมาชิก อปพร.	สมาชิก อปพร. ได้ทบทวน และ พัฒนาความรู้ ใหม่	สำนักปลัด, อบต.วังซ้าย
๕	โครงการปรับปรุง อาคารสำนักงาน ทำทางลาดสำหรับผู้ พิการและสิ่งอำนวยความสะดวก	เพื่อปรับปรุงทาง ลาด สำหรับผู้ พิการและสิ่ง อำนวยความสะดวก	โครงการปรับปรุง อาคารสำนักงาน ทำทางลาดสำหรับผู้ พิการและสิ่งอำนวยความสะดวก กว้าง ๑.๒๐ เมตร ยาว ๑.๒๐ เมตร จำนวน ๒ จุด	๗๐,๐๐๐	-	-	-	-	ร้อยละความ พอใจของผู้ เข้ารับการ อบรม	ประชาชน และ ผู้รับบริการ ได้รับความ อำนวยความสะดวก	กองช่าง
รวม				๒๓๐,๐๐๐	๑๖๐,๐๐๐	๑๖๐,๐๐๐	๑๖๐,๐๐๐	๑๖๐,๐๐๐			

รายละเอียดโครงการพัฒนา

แผนพัฒนาท้องถิ่น (พ.ศ.๒๕๖๖ - ๒๕๗๐)

องค์การบริหารส่วนตำบลวังซ้าย อำเภอวังเหนือ จังหวัดลำปาง

- ก. ยุทธศาสตร์จังหวัดที่ ๑. การพัฒนาเศรษฐกิจบนพื้นฐานของเศรษฐกิจเชิงสร้างสรรค์และการสร้างมูลค่าเพิ่มให้กับสินค้าและบริการ และเสริมสร้างความเข้มแข็งในเศรษฐกิจชุมชนตามหลักปรัชญาเศรษฐกิจพอเพียง
๓. ส่งเสริมและพัฒนาสินค้าเกษตรปลอดภัยและได้มาตรฐานแบบครบวงจร
๔. การเสริมสร้างและพัฒนาคุณภาพชีวิตของประชาชนและสังคมลำปางให้เป็นสังคมเรียนรู้ มีความเข้มแข็งมีภูมิคุ้มกัน สามารถดำรงชีวิตตามหลักปรัชญาเศรษฐกิจพอเพียง
๕. การรักษาความมั่นคงการจัดระเบียบสังคมการสร้างความร่วมมือในการรักษาความสงบ
- ข. ยุทธศาสตร์การพัฒนาขององค์การบริหารส่วนท้องถิ่นในเขตจังหวัดลำปาง ๓. การพัฒนาสังคม/ชุมชนและการรักษาความสงบเรียบร้อย
- ยุทธศาสตร์ที่ ๓. การพัฒนาสังคม/ชุมชนและการรักษาความสงบเรียบร้อย
- ๓.๕ การส่งเสริมความเข้มแข็งของชุมชน

แผนงาน สร้างความเข้มแข็งของชุมชน

ที่	โครงการ	วัตถุประสงค์	เป้าหมาย (ผลผลิตของ โครงการ)	งบประมาณ					ตัวชี้วัด (KPI)	ผลที่คาดว่าจะ ได้รับ	หน่วยงาน รับผิดชอบ หลัก
				๒๕๖๖	๒๕๖๗	๒๕๖๘	๒๕๖๙	๒๕๗๐			
๑	โครงการประชาคม จัดทำและทบทวน แผนพัฒนาท้องถิ่น ระดับหมู่บ้าน/ ระดับตำบล	เพื่อเพิ่มศักยภาพ และให้ความรู้ เกี่ยวกับการจัดทำ แผน	ประชาชนใน ตำบลวังซ้าย	๑๕,๐๐๐	๑๕,๐๐๐	๑๕,๐๐๐	๑๕,๐๐๐	๑๕,๐๐๐	ผู้เข้าร่วม ประชุม ประชาคม	การจัดทำแผน และทบทวนแผน ได้ประสิทธิภาพ และประสิทธิผล	สำนักปลัด, งานป้องกัน
๒	การสร้างองค์ความรู้ เพื่อพัฒนาแนวคิดใน การใช้ชีวิตสำหรับ เด็กและเยาวชน	เพื่อส่งเสริมเด็ก และเยาวชนมีส่วน ร่วมในการพัฒนา คุณภาพชีวิต	เด็กและเยาวชน ในตำบลวังซ้าย	๑๕,๐๐๐	๑๕,๐๐๐	๑๕,๐๐๐	๑๕,๐๐๐	๑๕,๐๐๐	จำนวนเด็ก และ เยาวชนที่ เข้ารับ ความรู้	เด็กและเยาวชนมี ส่วนร่วมใน กิจกรรมและ พัฒนาตนเองและ สังคม	สำนักปลัด, อบต.วังซ้าย

ที่	โครงการ	วัตถุประสงค์	เป้าหมาย (ผลผลิตของ โครงการ)	งบประมาณ					ตัวชี้วัด (KPI)	ผลที่คาดว่าจะ ได้รับ	หน่วยงาน รับผิดชอบ หลัก
				๒๕๖๖	๒๕๖๗	๒๕๖๘	๒๕๖๙	๒๕๗๐			
๓	โครงการรณรงค์การ สร้างความเสมอภาค ขององค์กรสตรี เนื่องในวันสตรีสากล (๘ มี.ค.) ทุกปี	เพื่อเสริมสร้าง ศักยภาพของสตรี สร้างความรู้ ทักษะ และเพิ่ม ขีดความสามารถ	สตรีในตำบล วังซ้าย	๓,๐๐๐	๓,๐๐๐	๓,๐๐๐	๓,๐๐๐	๓,๐๐๐	จำนวน ๕๐ คน	สตรีในตำบล วังซ้ายมีศักยภาพ ความรู้และทักษะ	สำนักปลัด, งานป้องกัน
๔	โครงการอบรมและ แก้ไขปัญหาเสพติด เด็กและเยาวชน	เพื่อการอบรมให้ เด็กและเยาวชน ได้รับความรู้ เกี่ยวกับยาเสพติด	เด็กและเยาวชน ให้มีความรู้	๑๕,๐๐๐	๑๕,๐๐๐	๑๕,๐๐๐	๑๕,๐๐๐	๑๕,๐๐๐	เด็กและ เยาวชน ได้รับ อบรม	เด็กและเยาวชน ได้รับความรู้ เกี่ยวกับยาเสพติด	สำนักปลัด, อบต.วังซ้าย
๕	โครงการอาสาสมัคร ร่วมด้วยช่วยกันใน การป้องกัน อาชญากรรม	เพิ่มประสิทธิภาพ ในการป้องกันและ ปราบปราม อาชญากรรม	ประชาชนในพื้นที่ ตำบลวังซ้าย	๖๒,๐๐๐	๖๒,๐๐๐	๖๒,๐๐๐	๖๒,๐๐๐	๖๒,๐๐๐	ผู้เข้ารับ การอบรม จำนวน ๑๐๐ คน	การป้องกันและ ปราบปราม อาชญากรรมมี ประสิทธิภาพ	อบต.วังซ้าย, สภ.วังเหนือ
รวม				๑๑๐,๐๐๐	๑๑๐,๐๐๐	๑๑๐,๐๐๐	๑๑๐,๐๐๐	๑๑๐,๐๐๐			

รายละเอียดโครงการพัฒนา

แผนพัฒนาท้องถิ่น (พ.ศ.๒๕๖๖ - ๒๕๗๐)

องค์การบริหารส่วนตำบลวังซ้าย อำเภอวังเหนือ จังหวัดลำปาง

- ก. ยุทธศาสตร์จังหวัดที่ ๑. การพัฒนาเศรษฐกิจบนพื้นฐานของเศรษฐกิจเชิงสร้างสรรค์และการสร้างมูลค่าเพิ่มให้กับสินค้าและบริการ และเสริมสร้างความเข้มแข็งในเศรษฐกิจชุมชนตามหลักปรัชญาเศรษฐกิจพอเพียง
 - ๓. ส่งเสริมและพัฒนาสินค้าเกษตรปลอดภัยและได้มาตรฐานแบบครบวงจร
 - ๔. การเสริมสร้างและพัฒนาคุณภาพชีวิตของประชาชนและสังคมลำปางให้เป็นสังคมเรียนรู้ มีความเข้มแข็งมีภูมิคุ้มกัน สามารถดำรงชีวิตตามหลักปรัชญาเศรษฐกิจพอเพียง
 - ๕. การรักษาความมั่นคงการจัดระเบียบสังคมการสร้างความร่วมมือในการรักษาความสงบ

ข. ยุทธศาสตร์การพัฒนาขององค์การบริหารส่วนท้องถิ่นในเขตจังหวัดลำปาง ๓. การพัฒนาสังคม/ชุมชนและการรักษาความสงบเรียบร้อย

ยุทธศาสตร์ที่ ๓. ด้านบริหารและพัฒนาองค์กร พ.ศ.๒๕๖๖ - ๒๕๗๐

๓ การส่งเสริมความเข้มแข็งของชุมชน

แผนงานบริหารทั่วไป

ที่	โครงการ	วัตถุประสงค์	เป้าหมาย (ผลผลิตของโครงการ)	งบประมาณ					ตัวชี้วัด(KPI)	ผลที่คาดว่าจะได้รับ	หน่วยงานรับผิดชอบหลัก
				๒๕๖๖	๒๕๖๗	๒๕๖๘	๒๕๖๙	๒๕๗๐			
๑	โครงการจัดตั้งศูนย์ปฏิบัติการร่วมในการช่วยเหลือประชาชนขององค์กรปกครองส่วนท้องถิ่น	เพื่ออุดหนุนการจัดตั้งศูนย์ปฏิบัติการช่วยเหลือประชาชนขององค์กรปกครองส่วนท้องถิ่น	โครงการจัดตั้งศูนย์ปฏิบัติการร่วมในการช่วยเหลือประชาชนขององค์กรปกครองส่วนท้องถิ่น	๒๐,๐๐๐	๒๐,๐๐๐	๒๐,๐๐๐	๒๐,๐๐๐	๒๐,๐๐๐	จำนวนประชาชนที่ได้รับการช่วยเหลือ	ประชาชนได้รับการช่วยเหลือทัน่วงที	สำนักปลัด
๒	อุดหนุนกิ่งกาชาดอำเภอวังเหนือ	เพื่ออุดหนุนกิ่งกาชาดอำเภอวังเหนือ	ประชาชนได้รับการช่วยเหลือทัน่วงที	๑๕,๐๐๐	๑๕,๐๐๐	๑๕,๐๐๐	๑๕,๐๐๐	๑๕,๐๐๐	จำนวนประชาชนที่ได้รับการช่วยเหลือ	ประชาชนได้รับการช่วยเหลือทัน่วงที	สำนักปลัด
รวม				๓๕,๐๐๐	๓๕,๐๐๐	๓๕,๐๐๐	๓๕,๐๐๐	๓๕,๐๐๐			

รายละเอียดโครงการพัฒนา
 แผนพัฒนาท้องถิ่น (พ.ศ.๒๕๖๖ - ๒๕๗๐)
 องค์การบริหารส่วนตำบลวังซ้าย อำเภอวังเหนือ จังหวัดลำปาง

- ก. ยุทธศาสตร์จังหวัดที่ ๑. การพัฒนาเศรษฐกิจบนพื้นฐานของเศรษฐกิจเชิงสร้างสรรค์และการสร้างมูลค่าเพิ่มให้กับสินค้าและบริการและเสริมสร้างความเข้มแข็งในเศรษฐกิจชุมชนตามหลักปรัชญาเศรษฐกิจพอเพียง
๔. การเสริมสร้างและพัฒนาคุณภาพชีวิตของประชาชนและสังคมลำปางให้เป็นสังคมเรียนรู้ มีความเข้มแข็งมีภูมิคุ้มกัน สามารถดำรงชีวิตตามหลักปรัชญาเศรษฐกิจพอเพียง
- ข. ยุทธศาสตร์การพัฒนาขององค์การบริหารส่วนท้องถิ่นในเขตจังหวัดลำปาง ๔. การพัฒนาเศรษฐกิจ
- ยุทธศาสตร์ที่ ๔ การพัฒนาเศรษฐกิจ
- ๔.๑ การส่งเสริมอาชีพและเพิ่มรายได้

แผนงานสร้างความเข้มแข็งของชุมชน

ที่	โครงการ	วัตถุประสงค์	เป้าหมาย (ผลผลิตของ โครงการ)	งบประมาณ					ตัวชี้วัด (KPI)	ผลที่คาดว่าจะ ได้รับ	หน่วยงาน รับผิดชอบ หลัก
				๒๕๖๖	๒๕๖๗	๒๕๖๘	๒๕๖๙	๒๕๗๐			
๑	เกษตรเพื่อส่งเสริมทักษะอาชีพตามหลักปรัชญาพอเพียง	ส่งเสริมอาชีพประชาชนตามหลักปรัชญาเศรษฐกิจพอเพียง	ประชาชนในตำบลวังซ้ายมีอาชีพตามปรัชญาเศรษฐกิจพอเพียง	๒๐,๐๐๐	๒๐,๐๐๐	๒๐,๐๐๐	๒๐,๐๐๐	๒๐,๐๐๐	ประชาชนมีอาชีพ	ประชาชนมีอาชีพตามหลักปรัชญาเศรษฐกิจพอเพียง	สำนักปลัด
๒	ส่งเสริมอาชีพ (จักสาน) บ้านน้ำหลง หมู่ที่ ๖	อนุรักษ์ ภูมิปัญญาท้องถิ่น และส่งเสริมให้ประชาชนมีอาชีพ	ประชาชนได้รับฝึกฝนอาชีพจักสาน	๑๐,๐๐๐	๑๐,๐๐๐	๑๐,๐๐๐	๑๐,๐๐๐	๑๐,๐๐๐	การส่งเสริมอาชีพ	ประชาชนได้รับการฝึกฝนและพัฒนาฝีมือ	สำนักปลัด

ที่	โครงการ	วัตถุประสงค์	เป้าหมาย (ผลผลิตของ โครงการ)	งบประมาณ					ตัวชี้วัด (KPI)	ผลที่คาดว่าจะ ได้รับ	หน่วยงาน รับผิดชอบ หลัก
				๒๕๖๖	๒๕๖๗	๒๕๖๘	๒๕๖๙	๒๕๗๐			
๓	โครงการส่งเสริมอาชีพเพื่อสร้างรายได้เสริมให้กับผู้สูงอายุ	เพื่อผู้สูงอายุได้มีรายได้เพิ่ม	โครงการส่งเสริมอาชีพเพื่อสร้างรายได้เสริมให้กับผู้สูงอายุ	๑๕,๐๐๐	๑๕,๐๐๐	๑๕,๐๐๐	๑๕,๐๐๐	๑๕,๐๐๐	จำนวน ๕๐ คน	ผู้สูงอายุมีรายได้เพียงพอต่อการดำรงชีพ	สำนักปลัด
๔	ส่งเสริมและพัฒนาอาชีพให้กับสตรีในชุมชน	สตรีในตำบลวังซ้ายได้มีอาชีพและรายได้	ส่งเสริมและพัฒนาอาชีพให้กับสตรีในชุมชน	๑๕,๐๐๐	๑๕,๐๐๐	๑๕,๐๐๐	๑๕,๐๐๐	๑๕,๐๐๐	จำนวน ๕๐ คน	สตรีในตำบลวังซ้าย มีอาชีพและรายได้	สำนักปลัด
รวม				๖๐,๐๐๐	๖๐,๐๐๐	๖๐,๐๐๐	๖๐,๐๐๐	๖๐,๐๐๐			

รายละเอียดโครงการพัฒนา

แผนพัฒนาท้องถิ่น (พ.ศ.๒๕๖๖ - ๒๕๗๐)

องค์การบริหารส่วนตำบลวังซ้าย อำเภอวังเหนือ จังหวัดลำปาง

ก. ยุทธศาสตร์จังหวัดที่ ๑. การพัฒนาเศรษฐกิจบนพื้นฐานของเศรษฐกิจเชิงสร้างสรรค์และการสร้างมูลค่าเพิ่มให้กับสินค้าและบริการ

และเสริมสร้างความเข้มแข็งในเศรษฐกิจชุมชนตามหลักปรัชญาเศรษฐกิจพอเพียง

๔. การเสริมสร้างและพัฒนาคุณภาพชีวิตของประชาชนและสังคมลำปางให้เป็นสังคมเรียนรู้ มีความเข้มแข็งมีภูมิคุ้มกัน สามารถ

ดำรงชีวิตตามหลักปรัชญาเศรษฐกิจพอเพียง

ข. ยุทธศาสตร์การพัฒนาขององค์การบริหารส่วนท้องถิ่นในเขตจังหวัดลำปาง ๔. การพัฒนาเศรษฐกิจ

ยุทธศาสตร์ที่ ๔. การพัฒนาเศรษฐกิจ

๔.๒ การส่งเสริมตลาดและการใช้สินค้าท้องถิ่น

แผนงานพาณิชย์

ที่	โครงการ	วัตถุประสงค์	เป้าหมาย (ผลผลิตของ โครงการ)	งบประมาณ					ตัวชี้วัด (KPI)	ผลที่คาดว่าจะ ได้รับ	หน่วยงาน รับผิดชอบ หลัก
				๒๕๖๖	๒๕๖๗	๒๕๖๘	๒๕๖๙	๒๕๗๐			
๑	อุดหนุนที่ทำการปกครองอำเภอวังเหนือ	ออกร้านแสดงและจำหน่ายสินค้าหนึ่งตำบลหนึ่งผลิตภัณฑ์ในงานฤดูหนาวและงานของดีจังหวัดลำปาง	สินค้าชุมชนเพื่อนำไปจำหน่ายให้เกษตรกรได้แก่ประชาชน	๑๐,๐๐๐	๑๐,๐๐๐	๑๐,๐๐๐	๑๐,๐๐๐	๑๐,๐๐๐	จำนวนสินค้าที่นำไปจำหน่าย	ประชาชนมีรายได้เพิ่มขึ้น	สำนักปลัด/พัฒนาชุมชน
รวม				๑๐,๐๐๐	๑๐,๐๐๐	๑๐,๐๐๐	๑๐,๐๐๐	๑๐,๐๐๐			

รายละเอียดโครงการพัฒนา
แผนพัฒนาท้องถิ่น (พ.ศ.๒๕๖๖ - ๒๕๗๐)
องค์การบริหารส่วนตำบลวังซ้าย อำเภอวังเหนือ จังหวัดลำปาง

- ก. ยุทธศาสตร์จังหวัดที่ ๗ การบริหารกิจการบ้านเมืองที่ดีด้วยหลักธรรมาภิบาล
- ข. ยุทธศาสตร์การพัฒนาขององค์การบริหารส่วนท้องถิ่นในเขตจังหวัดลำปาง ๔. การบริหารและพัฒนาองค์กร
ยุทธศาสตร์ที่ ๔. การบริหารและพัฒนาองค์กร
- ๕.๑ การพัฒนาบุคลากรท้องถิ่น

แผนงานศาสนาวัฒนธรรมและนันทนาการ

ที่	โครงการ	วัตถุประสงค์	เป้าหมาย (ผลผลิตของ โครงการ)	งบประมาณ					ตัวชี้วัด (KPI)	ผลที่คาดว่าจะได้รับ	หน่วยงาน รับผิดชอบ หลัก
				๒๕๖๖	๒๕๖๗	๒๕๖๘	๒๕๖๙	๒๕๗๐			
๑	อบรม คุณธรรมและ จริยธรรม บุคลากร	เพื่ออบรมคุณธรรม จริยธรรม ใช้ในการ อยู่ร่วมกันและความ สามัคคี มีความรัก	ข้าราชการ พนักงาน ลูกจ้าง	๑๐,๐๐๐	๑๐,๐๐๐	๑๐,๐๐๐	๑๐,๐๐๐	๑๐,๐๐๐	จำนวน ผู้เข้าร่วม โครงการ	ข้าราชการ ลูกจ้าง พนักงาน มี คุณธรรม รัก อยู่ ร่วมกัน สามัคคี	สำนักปลัด/ บุคลากร
๒	ศึกษาดูงาน เพื่อเพิ่ม ประสิทธิภาพ การบริหาร จัดการที่ดี	เพื่อศึกษาดูงาน การบริหารจัดการที่ ดีของหน่วยงาน	ข้าราชการ พนักงาน ลูกจ้าง	๒๐๐,๐๐๐	๒๐๐,๐๐๐	๒๐๐,๐๐๐	๒๐๐,๐๐๐	๒๐๐,๐๐๐	จำนวน ผู้เข้าร่วม โครงการ	การบริหาร จัดการ หน่วยงานได้ อย่างมี ประสิทธิภาพ และ ประสิทธิผล	สำนักปลัด/ บุคลากร
รวม				๒๑๐,๐๐๐	๒๑๐,๐๐๐	๒๑๐,๐๐๐	๒๑๐,๐๐๐	๒๑๐,๐๐๐			

รายละเอียดโครงการพัฒนา
แผนพัฒนาท้องถิ่น (พ.ศ.๒๕๖๖ - ๒๕๗๐)

องค์การบริหารส่วนตำบลวังซ้าย อำเภอวังเหนือ จังหวัดลำปาง

ก. ยุทธศาสตร์จังหวัดที่ ๗ การบริหารกิจการบ้านเมืองที่ดีด้วยหลักธรรมาภิบาล

ข. ยุทธศาสตร์การพัฒนาขององค์การบริหารส่วนท้องถิ่นในเขตจังหวัดลำปาง ๔. การบริหารและพัฒนาองค์กร

ยุทธศาสตร์ที่ ๔. การบริหารและพัฒนาองค์กร

๕.๑ การพัฒนาบุคลากรท้องถิ่น

แผนงานบริหารทั่วไป

ที่	โครงการ	วัตถุประสงค์	เป้าหมาย (ผลผลิตของ โครงการ)	งบประมาณ					ตัวชี้วัด(KPI)	ผลที่คาดว่าจะได้รับ	หน่วยงาน รับผิดชอบ หลัก
				๒๕๖๖	๒๕๖๗	๒๕๖๘	๒๕๖๙	๒๕๗๐			
๑	ค่าใช้จ่ายในการเลือกตั้ง	เพื่อใช้จ่ายในการเลือกตั้งผู้บริหารท้องถิ่น สมาชิกท้องถิ่น	การเลือกตั้งผู้บริหารท้องถิ่น และสมาชิกสภาท้องถิ่น	๕๐๐,๐๐๐	๕๐๐,๐๐๐	๕๐๐,๐๐๐	๕๐๐,๐๐๐	๕๐๐,๐๐๐	จำนวนผู้บริหารท้องถิ่นปละสมาชิกท้องถิ่น	ผู้บริหารท้องถิ่นปละสมาชิกท้องถิ่น	สำนักปลัด
๒	อบรมให้ความรู้การจัดทำแผนพัฒนาท้องถิ่น	เพื่อให้ผู้เข้ารับอบรมได้รับความรู้ในการจัดทำแผนพัฒนาท้องถิ่น	ประชาชน ผู้นำชุมชน	๑๕,๐๐๐	๑๕,๐๐๐	๑๕,๐๐๐	๑๕,๐๐๐	๑๕,๐๐๐	จำนวนประชาชนที่ได้รับการอบรม	ผู้ที่ได้รับอบรมได้รับความรู้การจัดทำแผนพัฒนาท้องถิ่น	สำนักปลัด
รวม				๕๑๕,๐๐๐	๕๑๕,๐๐๐	๕๑๕,๐๐๐	๕๑๕,๐๐๐	๕๑๕,๐๐๐			

รายละเอียดโครงการพัฒนา
ที่นำมาจากแผนพัฒนาหมู่บ้านและแผนพัฒนาชุมชน พ.ศ. ๒๕๖๖ - ๒๕๗๐
องค์การบริหารส่วนตำบลวังซ้าย อำเภอลำปาง จังหวัดลำปาง

- ก. ยุทธศาสตร์จังหวัดที่ ๔ การสร้างและการพัฒนาคุณภาพชีวิตของประชาชนและสังคมลำปาง ให้เป็นสังคมแห่งการเรียนรู้ มีความเข้มแข็ง มีภูมิคุ้มกัน สามารถดำรงตามหลักปรัชญาเศรษฐกิจพอเพียง
- ข. ยุทธศาสตร์การพัฒนาขององค์การบริหารส่วนท้องถิ่นในเขตจังหวัดลำปาง ๑. ด้านการพัฒนาโครงสร้างพื้นฐาน
 ยุทธศาสตร์ที่ ๑ โครงสร้างพื้นฐาน

ที่	โครงการ	วัตถุประสงค์	เป้าหมาย (ผลผลิตของ โครงการ)	งบประมาณ					ตัวชี้วัด (KPI)	ผลที่คาดว่าจะได้รับ	หน่วยงาน รับผิดชอบ หลัก
				๒๕๖๖	๒๕๖๗	๒๕๖๘	๒๕๖๙	๒๕๗๐			
๑	ก่อสร้างถนนคอนกรีตเสริมเหล็กต่อจากจุดเดิม หมู่ที่ ๑	เพื่อพัฒนาการคมนาคมให้สะดวกและรวดเร็วปลอดภัย	ก่อสร้างถนนคอนกรีตเสริมเหล็กต่อจากจุดเดิม หมู่ที่ ๑	๔๐๐,๐๐๐	-	-	-	-	จำนวน ๑ เส้น	มีถนนสำหรับการคมนาคมที่เดินทางได้สะดวกและปลอดภัย	กองช่าง, อบจ.ลำปาง
๒	ก่อสร้างกล่องบล็อกคอนเวร์ส หมู่ที่ ๑	เพื่อเป็นการป้องกันน้ำท่วมขังและเกิดน้ำท่วมแก่ประชาชน	ก่อสร้างกล่องบล็อกคอนเวร์ส หมู่ที่ ๑	๕๐๐,๐๐๐	-	-	-	-	จำนวน ๑ แห่ง	น้ำไม่ท่วมขัง ไม่เสียหายต่อทรัพย์สิน	กองช่าง, อบจ.ลำปาง
๓	สร้างฝายน้ำล้นทุ่งข้าวเฒ่า หมู่ที่ ๑	เพื่อให้ประชาชนมีน้ำใช้ในการเกษตร	สร้างฝายน้ำล้นทุ่งข้าวเฒ่า หมู่ที่ ๑	๔๐๐,๐๐๐	-	-	-	-	จำนวน ๑ แห่ง	มีน้ำใช้เพื่อการเกษตร	กองช่าง, อบจ.ลำปาง
๔	ก่อสร้างรางระบายน้ำทุ่งยาว หมู่ที่ ๑	เพื่อมีน้ำใช้ในพื้นที่เกษตรและรายได้เพิ่มขึ้น	ก่อสร้างรางระบายน้ำทุ่งยาว หมู่ที่ ๑	-	๑๐๐,๐๐๐	-	-	-	จำนวน ๑ แห่ง	ประชาชนมีน้ำใช้ในการเกษตรอย่างเพียงพอ	กองช่าง, อบจ.ลำปาง
๕	ก่อสร้างถนนคอนกรีตเสริมเหล็ก สายทุ่งใหม่ หมู่ที่ ๑	เพื่อพัฒนาการคมนาคมให้สะดวกและรวดเร็วปลอดภัย	ก่อสร้างถนนคอนกรีตเสริมเหล็ก สายทุ่งใหม่ หมู่ที่ ๑	๑,๓๐๐,๐๐๐	๒๐๐,๐๐๐	-	-	-	จำนวน ๑ เส้น	มีถนนสำหรับการคมนาคมที่เดินทางได้สะดวกและปลอดภัย	อบจ.ลำปาง, กรมส่งเสริม

ที่	โครงการ	วัตถุประสงค์	เป้าหมาย (ผลผลิตของ โครงการ)	งบประมาณ					ตัวชี้วัด (KPI)	ผลที่คาดว่าจะ ได้รับ	หน่วยงาน รับผิดชอบ หลัก
				๒๕๖๖	๒๕๖๗	๒๕๖๘	๒๕๖๙	๒๕๗๐			
๖	เทถนนแอสฟัลติกคอนกรีต ซอย ๑ - ซอย ๒ หมู่ที่ ๑	เพื่อพัฒนาการคมนาคมให้สะดวกและรวดเร็วปลอดภัย	เทถนนแอสฟัลติกคอนกรีต ซอย ๑ - ซอย ๒	-	-	๔๐๐,๐๐๐	-	-	จำนวน ๑ เส้น	มีถนนสำหรับการคมนาคมที่เดินทางได้สะดวกและปลอดภัย	อบจ.ลำปาง, กรมส่งเสริม
๗	ปรับปรุงระบบระบายน้ำ หมู่ที่ ๑	เพื่อพัฒนาการคมนาคมให้สะดวกและรวดเร็วปลอดภัย	ปรับปรุงระบบระบายน้ำ	-	-	๔๐๐,๐๐๐	-	-	จำนวน ๑ แห่ง	มีถนนสำหรับการคมนาคมที่เดินทางได้สะดวกและปลอดภัย	กองช่าง, อบจ.ลำปาง, กรมส่งเสริม
๘	ก่อสร้างพังกันน้ำ หมู่ที่ ๑	เพื่อพัฒนาการคมนาคมให้สะดวกและรวดเร็วปลอดภัย	ก่อสร้างพังกันน้ำ หมู่ที่ ๑	-	-	-	๑๐๐,๐๐๐	-	จำนวน ๑ แห่ง	มีถนนสำหรับการคมนาคมที่เดินทางได้สะดวกและปลอดภัย	อบจ.ลำปาง, กรมส่งเสริม
๙	โครงการอนุรักษ์ป่าชุมชน หมู่ที่ ๑	อนุรักษ์สิ่งแวดล้อมในชุมชน	โครงการอนุรักษ์ป่าชุมชน หมู่ที่ ๑	๒๐,๐๐๐	๒๐,๐๐๐	๒๐,๐๐๐	๒๐,๐๐๐	๒๐,๐๐๐	จำนวน ๑ แห่ง	มีสภาพอากาศที่ดี	กองช่าง, อบจ.ลำปาง
๑๐	โครงการก่อสร้างรางส่งน้ำ คสล.(รูปตัวยู) หมู่ที่ ๒	เพื่อมีน้ำใช้ในพื้นที่เกษตรและรายได้เพิ่มขึ้น	ก่อสร้างรางส่งน้ำ คสล.(รูปตัวยู) หมู่ที่ ๒ (ฝายต้นไคร้)	๕๐๐,๐๐๐	๕๐๐,๐๐๐	๕๐๐,๐๐๐	๕๐๐,๐๐๐	๕๐๐,๐๐๐	จำนวน ๑ แห่ง	ประชาชนมีน้ำใช้ในการเกษตรอย่างเพียงพอ	อบต.วังซ้าย,
๑๑	โครงการปรับปรุงซ่อมแซมอาคารที่ทำการศูนย์ ศส.มช. และที่ประกาศเสียงตามสาย หมู่ที่ ๒	เพื่อซ่อมแซมอาคารหลังเก่าที่ชำรุด	ปรับปรุงซ่อมแซมอาคารที่ทำการศูนย์ ศส.มช.และที่ประกาศเสียงตามสาย หมู่ที่ ๒	๑๕๐,๐๐๐	๑๕๐,๐๐๐	๑๕๐,๐๐๐	๑๕๐,๐๐๐	๑๕๐,๐๐๐	จำนวน ๑ แห่ง	อาคารที่ทำการศูนย์ ศส.มช.และที่ประกาศเสียงตามสาย	หมู่บ้าน

ที่	โครงการ	วัตถุประสงค์	เป้าหมาย (ผลผลิตของ โครงการ)	งบประมาณ					ตัวชี้วัด (KPI)	ผลที่คาดว่าจะได้รับ	หน่วยงาน รับผิดชอบ หลัก
				๒๕๖๖	๒๕๖๗	๒๕๖๘	๒๕๖๙	๒๕๗๐			
๑๒	โครงการส่งเสริมอาชีพ การเลี้ยงไก่ไข่และเลี้ยง ปลาตก หมู่ที่ ๒	ส่งเสริมอาชีพการ เลี้ยงไก่ไข่และปลา ตก	ส่งเสริมอาชีพการเลี้ยง ไก่ไข่และเลี้ยงปลาตก จำนวน ๒๐ ครัวเรือน หมู่ที่ ๒	๑๖,๐๐๐	๑๖,๐๐๐	๑๖,๐๐๐	๑๖,๐๐๐	๑๖,๐๐๐	จำนวน ๒๐ ครัวเรือน	ครัวเรือนที่เข้า ร่วมได้มีอาชีพ เสริม	อบต.วังซ้าย, พัฒนาชุมชน
๑๓	โครงการศูนย์จัดการ ดินปุ๋ยชุมชนวังซ้าย (ศด.ปช) หมู่ที่ ๒	ให้ความรู้ด้านการ จัดทำปุ๋ย	ศูนย์จัดการดินปุ๋ย ชุมชนวังซ้าย (ศด.ปช) จำนวน ๓๐ ครัวเรือน หมู่ที่ ๒	๑๓,๐๐๐	๑๓,๐๐๐	๑๓,๐๐๐	๑๓,๐๐๐	๑๓,๐๐๐	จำนวน ๓๐ ครัวเรือน	ครัวเรือน ได้รับความรู้ เรื่องปุ๋ย	อบต.วังซ้าย, เกษตร
๑๔	โครงการอบรมด้านการ ป้องกันและปราบ ศัตรูพืช หมู่ที่ ๒	ให้ความรู้การป้องกัน และปราบศัตรูพืช	อบรมด้านการป้องกัน และปราบศัตรูพืช จำนวน ๖๐ ครัวเรือน หมู่ที่ ๒	๓๐,๐๐๐	๓๐,๐๐๐	๓๐,๐๐๐	๓๐,๐๐๐	๓๐,๐๐๐	จำนวน ๖๐ ครัวเรือน	ได้รับความรู้ การป้องกัน และปราบ ศัตรูพืช	อบต.วังซ้าย, เกษตร
๑๕	โครงการปรับปรุงบำรุง ดินทำปุ๋ยหมักและปุ๋ย ชีวภาพน้ำลดต้นทุน การผลิต หมู่ที่ ๒	เพื่อที่ทำปุ๋ยในการ ลดต้นทุนการผลิต	ปรับปรุงบำรุงดินทำปุ๋ย หมักและปุ๋ยชีวภาพน้ำ ลดต้นทุนการผลิต จำนวน ๓๐ ครัวเรือน หมู่ที่ ๒	๑๐,๐๐๐	๑๐,๐๐๐	๑๐,๐๐๐	๑๐,๐๐๐	๑๐,๐๐๐	จำนวน ๓๐ ครัวเรือน	ประชาชน สามารถทำปุ๋ย เองได้ เพื่อลด ต้นทุนการ ผลิต	อบต.วังซ้าย, เกษตร, กศน.
๑๖	โครงการส่งเสริม การปลูกพืชผักสวน ครัวปลอดสารพิษ ผักอินทรีย์ หมู่ที่ ๒	ส่งเสริมให้ประชาชน ปลูกผักไว้กินเอง	ส่งเสริมการปลูกพืชผัก สวนครัวปลอดสารพิษ ผักอินทรีย์ จำนวน ๑๒๐ ครัวเรือน หมู่ที่ ๒	๒๐,๐๐๐	๒๐,๐๐๐	๒๐,๐๐๐	๒๐,๐๐๐	๒๐,๐๐๐	จำนวน ๑๒๐ ครัวเรือน	ประชาชนมี ผักปลอด สารพิษกิน	อบต.วังซ้าย, เกษตร, พัฒนาชุมชน
๑๗	โครงการส่งเสริม การผลิตสินค้าเกษตร ปลอดภัย และได้ มาตรฐาน หมู่ที่ ๒	เพื่อดูแลสุขภาพ ส่งเสริมให้ผลิตสินค้า เกษตรที่ปลอดภัย	ส่งเสริมการผลิตสินค้า เกษตรปลอดภัยและได้ มาตรฐาน จำนวน ๖๐ ครัวเรือน หมู่ที่ ๒	๓๐,๐๐๐	๓๐,๐๐๐	๓๐,๐๐๐	๓๐,๐๐๐	๓๐,๐๐๐	จำนวน ๖๐ ครัวเรือน	มีพืชผักทาง การเกษตรที่ ปลอดสารพิษ	อบต.วังซ้าย, เกษตร

ที่	โครงการ	วัตถุประสงค์	เป้าหมาย (ผลผลิตของ โครงการ)	งบประมาณ					ตัวชี้วัด (KPI)	ผลที่คาดว่าจะ ได้รับ	หน่วยงาน รับผิดชอบ หลัก
				๒๕๖๖	๒๕๖๗	๒๕๖๘	๒๕๖๙	๒๕๗๐			
๑๘	โครงการส่งเสริมกลุ่ม ดอกไม้สตรี หมู่ที่ ๒	เพื่อส่งเสริมอาชีพ ให้กลุ่มสตรี	ส่งเสริมกลุ่มดอกไม้ สตรี จำนวน ๒๐ ครัวเรือน หมู่ที่ ๒	๑๐,๐๐๐	๑๐,๐๐๐	๑๐,๐๐๐	๑๐,๐๐๐	๑๐,๐๐๐	จำนวน ๒๐ ครัวเรือน	กลุ่มสตรีมี รายได้เสริม	กศน. , พัฒนาชุมชน
๑๙	โครงการ/กิจกรรมที่ ส่งเสริมและพัฒนาด้ว นการเกษตร หมู่ที่ ๒	ให้ความรู้ด้ว นการเกษตร	ส่งเสริมและพัฒนาด้ว นการเกษตร จำนวน ๖๐ ครัวเรือน หมู่ที่ ๒	๒๐,๐๐๐	๒๐,๐๐๐	๒๐,๐๐๐	๒๐,๐๐๐	๒๐,๐๐๐	จำนวน ๖๐ ครัวเรือน	ครัวเรือนที่ เข้าร่วม อบรมได้ ความรู้ด้ว นการเกษตร	อบต.วังซ้าย, เกษตร
๒๐	โครงการอบรมศึกษา ดูงานด้วนการเกษตร หมู่ที่ ๒	จัดให้ความรู้และดู งานด้วนการเกษตร	อบรมศึกษาดูงานด้ว นการเกษตร จำนวน ๖๐ ครัวเรือน หมู่ที่ ๒	๑๐๐,๐๐๐	๑๐๐,๐๐๐	๑๐๐,๐๐๐	๑๐๐,๐๐๐	๑๐๐,๐๐๐	จำนวน ๖๐ ครัวเรือน	ครัวเรือนได้ ไปศึกษาดู งานด้ว นการเกษตร	อบต.วังซ้าย, เกษตร
๒๑	โครงการสนับสนุน ส่งเสริมกิจกรรมชมรม ผู้สูงอายุ หมู่ที่ ๒	เพื่อให้ผู้สูงอายุมี โอกาสพบปะ แลกเปลี่ยน	ผู้สูงอายุในหมู่บ้าน	๑๐,๐๐๐	๑๐,๐๐๐	๑๐,๐๐๐	๑๐,๐๐๐	๑๐,๐๐๐	ร้อยละความ พึงพอใจใน ผู้สูงอายุ	ผู้สูงอายุได้ แลกเปลี่ยน ความรู้กัน	อบต.วังซ้าย, สป.สช.
๒๒	โครงการตั้งด้ว จุดตรวจเวรยามรักษา ความสงบเรียบร้อย และการเฝ้าระวังยา เสพติดในหมู่บ้าน หมู่ที่ ๒	เพื่อช่วยกัน ตรวจสอบความ เรียบร้อยและความ ปลอดภัยของ ประชาชน	ตั้งด้วจุดตรวจเวรยาม รักษาความสงบ เรียบร้อยและการเฝ้า ระวังยาเสพติดใน หมู่บ้าน หมู่ที่ ๒	๓,๐๐๐	๓,๐๐๐	๓,๐๐๐	๓,๐๐๐	๓,๐๐๐	ร้อยละความ พึงพอใจของ ประชาชน	ประชาชน มีความ ปลอดภัยต่อ ชีวิตและ ทรัพย์สิน	คณะ กรรมการ หมู่บ้าน
๒๓	โครงการอบรมชุด รักษาความสงบ เรียบร้อยหมู่บ้าน (ชรบ.) หมู่ที่ ๒	อบรมให้ความรู้ด้ว นรักษาความสงบ เรียบร้อย	อบรมชุดรักษาความ สงบเรียบร้อยหมู่บ้าน (ชรบ.) หมู่ที่ ๒	๕๐,๐๐๐	๕๐,๐๐๐	๕๐,๐๐๐	๕๐,๐๐๐	๕๐,๐๐๐	ชรบ.ใน หมู่บ้าน	มีความรู้ใน ด้วนการ รักษาความ สงบ	อบต.วังซ้าย, ปกครอง

ที่	โครงการ	วัตถุประสงค์	เป้าหมาย (ผลผลิตของ โครงการ)	งบประมาณ					ตัวชี้วัด (KPI)	ผลที่คาดว่าจะได้รับ	หน่วยงาน รับผิดชอบ หลัก
				๒๕๖๖	๒๕๖๗	๒๕๖๘	๒๕๖๙	๒๕๗๐			
๒๔	โครงการอบรมด้านการเมือง การบริหาร และการปกครอง และ การปกครองระบอบประชาธิปไตย หมู่ที่ ๒	ให้ความรู้ด้านการเมือง การเมือง การปกครอง	อบรมด้านการเมือง การบริหารและการปกครองระบอบประชาธิปไตย หมู่ที่ ๒	๒๐,๐๐๐	๒๐,๐๐๐	๒๐,๐๐๐	๒๐,๐๐๐	๒๐,๐๐๐	ทุกครัวเรือน	ประชาชนมีความรู้ด้านการเมืองและการปกครอง	อบต.วังซ้าย, ปกครอง
๒๕	โครงการตรวจสุขภาพประจำปีและตรวจหาสารพิษตกค้างในร่างกาย หมู่ที่ ๒	เพื่อที่ตรวจหาสารพิษแก่ประชาชน หมู่ที่ ๒	ตรวจสุขภาพประจำปีและตรวจหาสารพิษตกค้างในร่างกาย หมู่ที่ ๒	๒๐,๐๐๐	๒๐,๐๐๐	๒๐,๐๐๐	๒๐,๐๐๐	๒๐,๐๐๐	กลุ่มเสี่ยงในหมู่บ้าน	ประชาชนได้ทราบถึงสารพิษในร่างกาย	อบต.วังซ้าย, รพ.สต.
๒๖	โครงการเสริมสุขภาพร่างกาย ลดพุง ลดโรค หมู่ที่ ๒	เพื่อสุขภาพของประชาชน หมู่ที่ ๒	เสริมสุขภาพร่างกาย ลดพุง ลดโรค หมู่ที่ ๒	๑๐,๐๐๐	๑๐,๐๐๐	๑๐,๐๐๐	๑๐,๐๐๐	๑๐,๐๐๐	ทุกครัวเรือน	ประชาชนมีสุขภาพที่ดีและแข็งแรง	อบต.วังซ้าย, สป.สช.
๒๗	โครงการส่งเสริมการออกกำลังกายกลุ่มผู้สูงอายุ (รำไทเก๊ก) หมู่ที่ ๒	ผู้สูงอายุได้ออกกำลังกาย	ส่งเสริมการออกกำลังกายกลุ่มผู้สูงอายุ (รำไทเก๊ก) หมู่ที่ ๒	๕,๐๐๐	๕,๐๐๐	๕,๐๐๐	๕,๐๐๐	๕,๐๐๐	กลุ่มผู้สูงอายุ	ผู้สูงอายุมีสุขภาพที่ดี	อบต.วังซ้าย, สป.สช.
๒๘	โครงการส่งเสริมสุขภาพปลอดภัยจากการใช้สารเคมี หมู่ที่ ๒	ลดการใช้สารเคมีเพื่อสุขภาพของประชาชน	ส่งเสริมสุขภาพปลอดภัยจากการใช้สารเคมี หมู่ที่ ๒	๑๐,๐๐๐	๑๐,๐๐๐	๑๐,๐๐๐	๑๐,๐๐๐	๑๐,๐๐๐	ทุกครัวเรือน	ประชาชนมีสุขภาพที่ดี	อบต.วังซ้าย, สป.สช.
๒๙	โครงการส่งเสริมการบริโภคอาหารตามหลักโภชนาการ หมู่ที่ ๒	เพื่อให้ประชาชนมีสุขภาพที่ดี	ส่งเสริมการบริโภคอาหารตามหลักโภชนาการ หมู่ที่ ๒	๑๐,๐๐๐	๑๐,๐๐๐	๑๐,๐๐๐	๑๐,๐๐๐	๑๐,๐๐๐	กลุ่มผู้สูงอายุ	ประชาชนมีสุขภาพที่ดี	อบต.วังซ้าย, สป.สช.
๓๐	โครงการมหกรรมสุขภาพผู้สูงอายุ หมู่ที่ ๒	เพื่อสุขภาพที่ดีของผู้สูงอายุในบ้านใหม่หลายท่า	มหกรรมสุขภาพผู้สูงอายุ หมู่ที่ ๒	๒๐,๐๐๐	๒๐,๐๐๐	๒๐,๐๐๐	๒๐,๐๐๐	๒๐,๐๐๐	กลุ่มผู้สูงอายุ	ผู้สูงอายุมีสุขภาพที่ดี	อบต.วังซ้าย, สป.สช.

ที่	โครงการ	วัตถุประสงค์	เป้าหมาย (ผลผลิตของ โครงการ)	งบประมาณ					ตัวชี้วัด (KPI)	ผลที่คาดว่าจะได้รับ	หน่วยงาน รับผิดชอบ หลัก
				๒๕๖๖	๒๕๖๗	๒๕๖๘	๒๕๖๙	๒๕๗๐			
๓๑	โครงการสืบทอดอาชีพ ชาวป่าและปลูกต้นไม้ เฉลิมพระเกียรติ หมู่ที่ ๒	เพื่อเป็นการรักษา ต้นไม้และป่า	สืบทอดอาชีพ ชาวป่า และปลูกต้นไม้เฉลิม พระเกียรติ หมู่ที่ ๒	๑๐,๐๐๐	๑๐,๐๐๐	๑๐,๐๐๐	๑๐,๐๐๐	๑๐,๐๐๐	ทุก ครัวเรือน	มี ป่า ที่ อุดม สมบูรณ์มาก ขึ้น	อบต.วังซ้าย, ป่าไม้
๓๒	โครงการรณรงค์ ป้องกันและแก้ไข ปัญหาไฟป่าและหมอก ควัน ทำแนวกันไฟ หมู่ที่ ๒	เพื่ออากาศที่ดีและ ประชาชนมีสุขภาพ ที่ดี	รณรงค์ป้องกันและ แก้ไขปัญหาไฟป่าและ หมอกควัน ทำแนวกัน ไฟ หมู่ที่ ๒	๕,๐๐๐	๕,๐๐๐	๕,๐๐๐	๕,๐๐๐	๕,๐๐๐	ทุก ครัวเรือน	ประชาชนมี สุขภาพที่ดี	อบต.วังซ้าย, กม.
๓๓	โครงการรณรงค์และ อนุรักษ์ทรัพยากร ธรรมชาติและ สิ่งแวดล้อมและ ปรับปรุงบำรุงดิน หมู่ที่ ๒	สร้างสภาพแวดล้อม ที่ดี	รณรงค์อนุรักษ์ ทรัพยากรธรรมชาติและ สิ่งแวดล้อมและ ปรับปรุงบำรุงดิน หมู่ที่ ๒	๒๐,๐๐๐	๒๐,๐๐๐	๒๐,๐๐๐	๒๐,๐๐๐	๒๐,๐๐๐	จำนวน ๒๐ ครัวเรือน	ประชาชนมี สุขภาพที่ดี	อบต.วังซ้าย, เกษตร
๓๔	โครงการป้องกันบรรเทา ภัยแล้ง หมู่ที่ ๒	เป็นการรักษาน้ำไว้ ใช้ในฤดูแล้ง	ลำน้ำในหมู่บ้าน หมู่ที่ ๒	๑๐,๐๐๐	๑๐,๐๐๐	๑๐,๐๐๐	๑๐,๐๐๐	๑๐,๐๐๐	จำนวน ๓ แห่ง	ประชาชนมีน้ำ ใช้เพียงพอ	อบต.วังซ้าย, ปกครอง
๓๕	โครงการสร้างป่าชุมชน เข้มแข็ง หมู่ที่ ๓	เพื่อสภาพแวดล้อม และรักษาสมดุล ของป่าชุมชน	สร้างป่าชุมชนเข้มแข็ง หมู่ที่ ๓	๕๐,๐๐๐	๕๐,๐๐๐	๕๐,๐๐๐	๕๐,๐๐๐	๕๐,๐๐๐	จำนวน ๑ แห่ง	มีป่าเพิ่มขึ้น	กองช่าง, อบจ.ลำปาง, กรมส่งเสริม
๓๖	ซ่อมแซมเสียงตามสาย หมู่ที่ ๓	เพื่อการประชาสัมพันธ์ ข่าวสารที่ ทั่วถึง	ซ่อมแซมเสียงตามสาย หมู่ที่ ๓	๒๐,๐๐๐	-	-	-	-	จำนวน ๑ แห่ง	ประชาชน ได้รับข่าวสาร ทั่วถึง	กองช่าง, อบจ.ลำปาง
๓๗	เทลานคอนกรีตเสริม เหล็กสุสานบ้านหัวฟุ้ง หมู่ที่ ๓	เพื่อการจัดงานพิธี สะดวกและรวดเร็ว ปลอดภัย	เทลานคอนกรีตเสริม เหล็กสุสานบ้านหัวฟุ้ง หมู่ที่ ๓	๖๐๐,๐๐๐	-	-	-	-	จำนวน ๑ เส้น	ประชาชนใช้ งานได้อย่าง ปลอดภัย	กองช่าง, อบจ.ลำปาง, กรมส่งเสริม

ที่	โครงการ	วัตถุประสงค์	เป้าหมาย (ผลผลิตของ โครงการ)	งบประมาณ					ตัวชี้วัด (KPI)	ผลที่คาดว่าจะได้รับ	หน่วยงาน รับผิดชอบ หลัก
				๒๕๖๖	๒๕๖๗	๒๕๖๘	๒๕๖๙	๒๕๗๐			
๓๘	ก่อสร้างลำเหมือง คอนกรีตเสริมเหล็ก สาธารณะ จุดที่ ๑ หมู่ที่ ๓	เพื่อเป็นการป้องกัน น้ำท่วมขังและเกิด น้ำท่วมแก่ ประชาชน	ก่อสร้างลำเหมือง คอนกรีตเสริมเหล็ก สาธารณะ จุดที่ ๑ หมู่ที่ ๓	๑๐๐,๐๐๐	-	-	-	-	จำนวน ๑ แห่ง	น้ำไม่ท่วมขัง ไม่เสียหายต่อ ทรัพย์สิน	กองช่าง, อบจ.ลำปาง, กรมส่งเสริม
๓๙	ก่อสร้างถนนคอนกรีต เสริมเหล็กทางเข้า สุสาน และชอยใน หมู่บ้าน หมู่ที่ ๓	เพื่อการสัญจรไปมา ได้สะดวกและ ปลอดภัย	ก่อสร้างถนนคอนกรีต เสริมเหล็กทางเข้า สุสาน และชอยใน หมู่บ้าน หมู่ที่ ๓	๕๐๐,๐๐๐	-	-	-	-	จำนวน ๑ เส้น	ประชาชน สัญจรไปมา สะดวกและ ปลอดภัย	กองช่าง, อบจ.ลำปาง
๔๐	ก่อสร้างรางลำเหมือง หมู่ที่ ๓	เพื่อเป็นการป้องกัน น้ำท่วมขังและเกิด น้ำท่วมแก่ประชาชน	ก่อสร้างรางลำเหมือง หมู่ที่ ๓	-	๒,๐๐๐,๐๐๐	-	-	-	จำนวน ๑ แห่ง	น้ำไม่ท่วมขัง ไม่เสียหายต่อ ทรัพย์สิน	กองช่าง, อบจ.ลำปาง
๔๑	ก่อสร้างถนนลูกรังบด อัดแน่นเพื่อการเกษตร หมู่ที่ ๓	เพื่อพัฒนาการ คมนาคมให้สะดวก และรวดเร็ว ปลอดภัย	ถนนลูกรังบดอัดแน่น เพื่อการเกษตร หมู่ที่ ๓	-	๕๐๐,๐๐๐	-	-	-	จำนวน ๑ เส้น	มีถนนสำหรับ การคมนาคม ที่เดินทางได้ สะดวกและ ปลอดภัย	กองช่าง, อบจ.ลำปาง
๔๒	ก่อสร้างพื้งลำน้ำ แม่สุข หมู่ที่ ๓	เพื่อเป็นการป้องกัน น้ำท่วมขังและเกิด น้ำท่วมแก่ประชาชน	ก่อสร้างพื้งลำน้ำ แม่สุข หมู่ที่ ๓	-	๑,๕๐๐,๐๐๐	-	-	-	จำนวน ๑ แห่ง	น้ำไม่ท่วมขัง และ ไม่เป็น อันตราย	กองช่าง, อบจ.ลำปาง, กรมส่งเสริม
๔๓	ก่อสร้างฝายชะลอน้ำ หมู่ที่ ๓	เพื่อเป็นการป้องกัน น้ำท่วมขังและเกิด น้ำท่วมแก่ประชาชน	ก่อสร้างฝายชะลอน้ำ หมู่ที่ ๓	-	๓๐,๐๐๐	-	-	-	จำนวน ๑ แห่ง	น้ำไม่ท่วมขัง และ ไม่เป็น อันตราย	อ.วังเหนือ
๔๕	โครงการป่าชุมชน หมู่ที่ ๓	เพื่ออนุรักษ์ป่าไม้	ป่าชุมชน หมู่ที่ ๓	๓๐,๐๐๐	๓๐,๐๐๐	๓๐,๐๐๐	๓๐,๐๐๐	๓๐,๐๐๐	จำนวน ๑ แห่ง	ป่าเพิ่มขึ้นและ มีสภาพแวดล้อม ที่ดี	กองช่าง, ป่าไม้

ที่	โครงการ	วัตถุประสงค์	เป้าหมาย (ผลผลิตของ โครงการ)	งบประมาณ					ตัวชี้วัด (KPI)	ผลที่คาดว่าจะ ได้รับ	หน่วยงาน รับผิดชอบ หลัก
				๒๕๖๖	๒๕๖๗	๒๕๖๘	๒๕๖๙	๒๕๗๐			
๔๖	โครงการอบรมให้ความรู้ ด้านการเรียนรู้ เรื่องการเมือง หมู่ที่ ๓	ให้ความรู้ด้านการเมือง	อบรมให้ความรู้ ด้านการ เรียน รู้ เรื่อง การเมือง หมู่ที่ ๓	๓๐,๐๐๐	๓๐,๐๐๐	๓๐,๐๐๐	๓๐,๐๐๐	๓๐,๐๐๐	จำนวน ๑ แห่ง	ประชาชนเข้าใจ เรื่องการเมืองการปกครอง	กรรมการปกครอง
๔๗	ช่วยเหลือผู้ประสบภัย น้ำท่วม น้ำหลาก หมู่ที่ ๓	เพื่อให้ความช่วยเหลือประชาชนที่ประสบภัยน้ำท่วม	ช่วยเหลือผู้ประสบภัย น้ำท่วม น้ำหลาก หมู่ที่ ๓	๑๕,๐๐๐	๑๕,๐๐๐	๑๕,๐๐๐	๑๕,๐๐๐	๑๕,๐๐๐	จำนวน ๑ แห่ง	ผู้ประสบภัยได้รับความช่วยเหลือ	ปกครอง, อบต.วังซ้าย
๔๘	ก่อสร้างฝายชะลอน้ำ เพื่อกักเก็บน้ำให้ดินชุ่มชื้น หมู่ที่ ๓	เพื่อให้ประชาชน มีน้ำใช้ในการเกษตร	ก่อสร้างฝายชะลอน้ำ เพื่อกักเก็บน้ำให้ดินชุ่มชื้น หมู่ที่ ๓	๑๘,๐๐๐	๑๘,๐๐๐	๑๘,๐๐๐	๑๘,๐๐๐	๑๘,๐๐๐	จำนวน ๑ แห่ง	มี น้ำ ำ ใช้ เพื่อ การเกษตร	ปกครอง, ป่าไม้, กรมส่งเสริม
๔๙	บรรเทาความเดือดร้อนทางการเกษตรที่ได้รับความเสียหายทางการเกษตร หมู่ที่ ๓	เพื่อช่วยเหลือเกษตรกรที่ได้รับผลกระทบจากการเกษตร	บรรเทาความเดือดร้อนทางการเกษตรที่ได้รับความเสียหายทางการเกษตร หมู่ที่ ๓	๓๐,๐๐๐	๓๐,๐๐๐	๓๐,๐๐๐	๓๐,๐๐๐	๓๐,๐๐๐	จำนวน ๑ แห่ง	ประชาชนที่ได้รับความช่วยเหลือ	กษ.วังเหนือ
๕๐	โครงการอบรมให้ความรู้ ด้านสุขภาพอนามัย หมู่ที่ ๓	ให้ความรู้เรื่องสุขภาพอนามัย	อบรมให้ความรู้ด้านสุขภาพอนามัย หมู่ที่ ๓	๓๐,๐๐๐	๓๐,๐๐๐	๓๐,๐๐๐	๓๐,๐๐๐	๓๐,๐๐๐	จำนวน ๑ แห่ง	ประชาชนมีสุขภาพอนามัยที่ดี	สาธารณสุข
๕๑	โครงการส่งเสริมการมีส่วนร่วมอนุรักษ์ทรัพยากรธรรมชาติและสิ่งแวดล้อม หมู่ที่ ๔	เพื่อส่งเสริมให้ประชาชนร่วมกันรักษาอนุรักษ์ทรัพยากรธรรมชาติและสิ่งแวดล้อม	ส่งเสริมการมีส่วนร่วมอนุรักษ์ทรัพยากรธรรมชาติและสิ่งแวดล้อม หมู่ที่ ๔	๑๐,๐๐๐	๑๐,๐๐๐	๑๐,๐๐๐	๑๐,๐๐๐	๑๐,๐๐๐	จำนวน ๑ แห่ง	ประชาชนอนุรักษ์ทรัพยากรธรรมชาติ	ประชาชน, ป่าไม้, กษ.วังเหนือ
๕๒	โครงการเลี้ยงไก่ไข่/เลี้ยงกบ หมู่ที่ ๕	เพื่อส่งเสริมอาชีพให้กับประชาชน	เลี้ยงไก่ไข่/เลี้ยงกบ หมู่ที่ ๕	๒๒,๕๐๐	๒๒,๕๐๐	๒๒,๕๐๐	๒๒,๕๐๐	๒๒,๕๐๐	จำนวน ๑ แห่ง	ประชาชนมีไข่ไก่และอาชีพเสริม	กษ.วังเหนือ
๕๓	โครงการทำปุ๋ยหมัก หมู่ที่ ๕	เพื่อส่งเสริมการลดใช้ปุ๋ยเคมี	ทำปุ๋ยหมัก หมู่ที่ ๕	๕๐,๐๐๐	๕๐,๐๐๐	๕๐,๐๐๐	๕๐,๐๐๐	๕๐,๐๐๐	จำนวน ๑ แห่ง	ลดการใช้ปุ๋ยเคมี	กษ.วังเหนือ

ที่	โครงการ	วัตถุประสงค์	เป้าหมาย (ผลผลิตของ โครงการ)	งบประมาณ					ตัวชี้วัด (KPI)	ผลที่คาดว่าจะได้รับ	หน่วยงาน รับผิดชอบ หลัก
				๒๕๖๖	๒๕๖๗	๒๕๖๘	๒๕๖๙	๒๕๗๐			
๕๔	โครงการเลี้ยงวัว ขยายพันธุ์ หมู่ที่ ๕	เพื่อส่งเสริมอาชีพ ให้ประชาชน	เลี้ยงวัวขยายพันธุ์ หมู่ที่ ๕	๒๐,๐๐๐	๒๐,๐๐๐	๒๐,๐๐๐	๒๐,๐๐๐	๒๐,๐๐๐	จำนวน ๑ แห่ง	ประชาชนมี อาชีพเสริม	กองช่าง, กษ.วังเหนือ
๕๕	โครงการปลูกข้าวโพด เลี้ยงสัตว์ หมู่ที่ ๕	เพื่อส่งเสริมอาชีพ เกษตรกร	ปลูกข้าวโพดเลี้ยงสัตว์ หมู่ที่ ๕	๒๐,๐๐๐	๒๐,๐๐๐	๒๐,๐๐๐	๒๐,๐๐๐	๒๐,๐๐๐	จำนวน ๑ แห่ง	ประชาชนมี อาชีพเสริม	กองช่าง, กษ.วังเหนือ
๕๖	โครงการเพาะเห็ดฟาง หมู่ที่ ๕	เพื่อส่งเสริมให้มี อาชีพเสริม	เพาะเห็ดฟาง หมู่ที่ ๕	๕๐,๐๐๐	๕๐,๐๐๐	๕๐,๐๐๐	๕๐,๐๐๐	๕๐,๐๐๐	จำนวน ๑ แห่ง	ประชาชนมี อาชีพเสริม	กองช่าง, กษ.วังเหนือ
๕๗	ขุดเจาะบ่อบาดาล หมู่ที่ ๙	เพื่อให้ประชาชน มีน้ำใช้ในการเกษตร	ขุดเจาะบ่อบาดาล หมู่ที่ ๙	-	-	๓๐๐,๐๐๐	-	-	จำนวน ๑ แห่ง	มีน้ำใช้เพื่อ การเกษตร	อบจ.ลำปาง, กรมส่งเสริม
๕๘	ก่อสร้างฝายเสริม ระบบนิเวศ หมู่ที่ ๙	เพื่อให้ประชาชน มีน้ำใช้ในการเกษตร	ก่อสร้างฝายเสริม ระบบนิเวศ หมู่ที่ ๙	-	-	๕๐๐,๐๐๐	-	-	จำนวน ๑ แห่ง	มีน้ำใช้เพื่อ การเกษตร	กองช่าง, อบจ.ลำปาง
๕๙	ปรับปรุงท่อประปา หมู่บ้าน ขนาด ๓ นิ้ว หมู่ที่ ๙	เพื่อให้ประชาชนมี น้ำอุปโภค - บริโภค	ปรับปรุงท่อประปา หมู่บ้าน ขนาด ๓ นิ้ว หมู่ที่ ๙	-	-	-	๒๐๐,๐๐๐	-	จำนวน ๑ เส้น	มีน้ำอุปโภค - บริโภคใช้ เพียงพอ	กองช่าง, อบจ.ลำปาง
๖๐	โครงการป้องกันและ กำจัดศัตรูพืชโดยวิธี ผสมพันธุ์ หมู่ที่ ๙	ให้ความรู้ด้านการ กำจัดศัตรูพืช	ป้องกันและกำจัด ศัตรูพืชโดยวิธีผสม พันธุ์ หมู่ที่ ๙	๒๐,๐๐๐	๒๐,๐๐๐	๒๐,๐๐๐	๒๐,๐๐๐	๒๐,๐๐๐	จำนวน ๑ แห่ง	ประชาชนได้รับ ความรู้ในการ กำจัดศัตรูพืช	กษ.วังเหนือ
๖๑	โครงการจักสาน หมู่ที่ ๑๐	อนุรักษ์การจักสาน และให้ความรู้ สืบสานภูมิปัญญา ท้องถิ่น	โครงการจักสาน หมู่ที่ ๑๐	๕,๐๐๐	๕,๐๐๐	๕,๐๐๐	๕,๐๐๐	๕,๐๐๐	จำนวน ๑ แห่ง	มีความรู้ด้าน การจักสานเพิ่ม	พัฒนาชุมชน

ที่	โครงการ	วัตถุประสงค์	เป้าหมาย (ผลผลิตของ โครงการ)	งบประมาณ					ตัวชี้วัด (KPI)	ผลที่คาดว่าจะได้รับ	หน่วยงาน รับผิดชอบ หลัก
				๒๕๖๖	๒๕๖๗	๒๕๖๘	๒๕๖๙	๒๕๗๐			
๖๒	โครงการตลาดขายส่ง จักสานผู้สูงอายุ หมู่ที่ ๑๐	ส่งเสริมอาชีพจัก สานให้ประชาชน	โครงการตลาด ขายส่งจักสาน ผู้สูงอายุ หมู่ที่ ๑๐	๑๐,๐๐๐	๑๐,๐๐๐	๑๐,๐๐๐	๑๐,๐๐๐	๑๐,๐๐๐	จำนวน ๑ แห่ง	ประชาชนได้ อาชีพเสริม	พัฒนาชุมชน อบจ.ลำปาง
๖๓	โครงการขอสนับสนุน เครื่องออกกำลังกาย ในหมู่บ้าน หมู่ที่ ๑๐	เพื่อสุขภาพของ ประชาชน หมู่ที่ ๑๐	ขอสนับสนุน เครื่องออกกำลังกาย ภายในหมู่บ้าน หมู่ที่ ๑๐	๓๐,๐๐๐	๓๐,๐๐๐	๓๐,๐๐๐	๓๐,๐๐๐	๓๐,๐๐๐	จำนวน ๑ เส้น	ประชาชน ได้ออกกำลังกาย	อบจ.ลำปาง, อบต.วังซ้าย
๖๔	โครงการทำฝาย ชะลอน้ำ กลุ่ม เกษตรกร หมู่ที่ ๑๐	เพื่อการกักเก็บน้ำไว้ ใช้ในการเกษตร	ทำฝายชะลอน้ำ กลุ่มเกษตรกร หมู่ที่ ๑๐	๓๐,๐๐๐	๓๐,๐๐๐	๓๐,๐๐๐	๓๐,๐๐๐	๓๐,๐๐๐	จำนวน ๑ แห่ง	ประชาชน มีน้ำไว้ใช้ ในการทำ การเกษตร	กองช่าง, อบจ.ลำปาง
๖๕	โครงการปรับปรุง ผิวจราจรคอนกรีต เสริมเหล็ก ด้วยแอส ฟัลท์ติกคอนกรีต บ้านแม่มา หมู่ที่ ๑	เพื่อพัฒนาการ คมนาคมให้สะดวก และรวดเร็ว ปลอดภัย	ปรับปรุงผิวจราจร คอนกรีตเสริม เหล็ก ด้วยแอส ฟัลท์ติกคอนกรีต บ้านแม่มา หมู่ที่ ๑	๕๓๑,๐๐๐	-	-	-	-	ประชาชน ได้รับความ พึงพอใจ	ประชาชนมี ถนนใช้ ในการ คมนาคมที่ สะดวก	อบต.วังซ้าย, ปกครอง
๖๖	โครงการปรับปรุง ผิวจราจรคอนกรีต เสริมเหล็ก ด้วยแอส ฟัลท์ติกคอนกรีต บ้านหัวทุ่ง หมู่ที่ ๓	เพื่อพัฒนาการ คมนาคมให้สะดวก และรวดเร็ว ปลอดภัย	ปรับปรุงผิวจราจร คอนกรีตเสริม เหล็ก ด้วยแอส ฟัลท์ติกคอนกรีต บ้านหัวทุ่ง หมู่ที่ ๓	๑,๑๕๖,๐๐๐	-	-	-	-	จำนวน ๑ แห่ง	ประชาชนมี ถนนใช้ ในการ คมนาคมที่ สะดวก	กองช่าง, อบจ.ลำปาง, กรมส่งเสริม, ปกครอง

ที่	โครงการ	วัตถุประสงค์	เป้าหมาย (ผลผลิตของ โครงการ)	งบประมาณ					ตัวชี้วัด (KPI)	ผลที่คาดว่าจะได้รับ	หน่วยงาน รับผิดชอบ หลัก
				๒๕๖๖	๒๕๖๗	๒๕๖๘	๒๕๖๙	๒๕๗๐			
๖๗	โครงการปรับปรุง ผิวจราจรคอนกรีต เสริมเหล็ก ด้วยแอส ฟัลท์ติกคอนกรีต บ้านแม่สุขใน หมู่ที่ ๔	เพื่อพัฒนาการ คมนาคมให้สะดวก และรวดเร็ว ปลอดภัย	ปรับปรุงผิวจราจร คอนกรีตเสริม เหล็ก ด้วยแอส ฟัลท์ติกคอนกรีต บ้านแม่สุขใน หมู่ที่ ๔	๑,๒๓๑,๐๐๐	-	-	-	-	จำนวน ๑ แห่ง	ประชาชนมี ถนนใช้ ในการ คมนาคมที่ สะดวก	กองช่าง, อบจ.ลำปาง, กรมส่งเสริม, หน่วยงานที่ เกี่ยวข้อง
๖๘	โครงการปรับปรุง ผิวจราจรคอนกรีต เสริมเหล็ก ด้วยแอส ฟัลท์ติกคอนกรีต บ้านน้ำหลง หมู่ที่ ๖	เพื่อพัฒนาการ คมนาคมให้สะดวก และรวดเร็ว ปลอดภัย	ปรับปรุงผิวจราจร คอนกรีตเสริม เหล็ก ด้วยแอส ฟัลท์ติกคอนกรีต บ้านน้ำหลง หมู่ที่ ๖	๗๐๕,๐๐๐	-	-	-	-	จำนวน ๑ แห่ง	ประชาชนมี ถนนใช้ ในการ คมนาคมที่ สะดวก	กองช่าง, อบจ.ลำปาง, กรมส่งเสริม, หน่วยงานที่ เกี่ยวข้อง
๖๙	โครงการปรับปรุง ผิวจราจรคอนกรีต เสริมเหล็ก ด้วยแอส ฟัลท์ติกคอนกรีต บ้านแม่สุขวังเหนือ หมู่ที่ ๗	เพื่อพัฒนาการ คมนาคมให้สะดวก และรวดเร็ว ปลอดภัย	ปรับปรุงผิวจราจร คอนกรีตเสริม เหล็ก ด้วยแอส ฟัลท์ติกคอนกรีต บ้านแม่สุขวังเหนือ หมู่ที่ ๗	๕๐๓,๐๐๐	-	-	-	-	จำนวน ๑ แห่ง	ประชาชนมี ถนนใช้ ในการ คมนาคมที่ สะดวก	กองช่าง, อบจ.ลำปาง, กรมส่งเสริม, หน่วยงานที่ เกี่ยวข้อง
๗๐	โครงการปรับปรุง ผิวจราจรคอนกรีต เสริมเหล็ก ด้วยแอส ฟัลท์ติกคอนกรีต บ้านแม่สุขเหนือ หมู่ที่ ๘	เพื่อพัฒนาการ คมนาคมให้สะดวก และรวดเร็ว ปลอดภัย	ปรับปรุงผิวจราจร คอนกรีตเสริม เหล็ก ด้วยแอส ฟัลท์ติกคอนกรีต บ้านแม่สุขเหนือ หมู่ที่ ๘	๗๑๙,๐๐๐	-	-	-	-	จำนวน ๑ แห่ง	ประชาชนมี ถนนใช้ ในการ คมนาคมที่ สะดวก	กองช่าง, อบจ.ลำปาง, กรมส่งเสริม, หน่วยงานที่ เกี่ยวข้อง

ที่	โครงการ	วัตถุประสงค์	เป้าหมาย (ผลผลิตของ โครงการ)	งบประมาณ					ตัวชี้วัด (KPI)	ผลที่คาดว่าจะ ได้รับ	หน่วยงาน รับผิดชอบ หลัก
				๒๕๖๖	๒๕๖๗	๒๕๖๘	๒๕๖๙	๒๕๗๐			
๗๑	โครงการปรับปรุง ผิวจราจรคอนกรีต เสริมเหล็ก ด้วยแอส ฟัลท์ติกคอนกรีต บ้านหัวทุ่ง หมู่ที่ ๓ และบ้านสบมา หมู่ที่ ๑๐	เพื่อพัฒนาการ คมนาคมให้สะดวก และรวดเร็ว ปลอดภัย	ปรับปรุงผิวจราจร คอนกรีตเสริม เหล็ก ด้วยแอส ฟัลท์ติกคอนกรีต บ้านหัวทุ่ง หมู่ที่ ๓ และบ้าน สบมา หมู่ที่ ๑๐	๕๙๗,๐๐๐	-	-	-	-	จำนวน ๑ แห่ง	ประชาชนมี ถนนใช้ ในการ คมนาคมที่ สะดวก ปลอดภัย	กองช่าง, อบจ.ลำปาง, กรมส่งเสริม, ปกครอง, หน่วยงานที่ เกี่ยวข้อง
รวม				๑๐,๘๕๔,๕๐๐	๕,๙๒๒,๕๐๐	๓,๑๙๒,๕๐๐	๑,๘๙๒,๕๐๐	๑,๕๙๒,๕๐๐			

รายละเอียดโครงการพัฒนา
สำหรับโครงการที่เกินศักยภาพขององค์กรปกครองส่วนท้องถิ่นที่ใช้สำหรับการประสานแผนพัฒนาท้องถิ่น
องค์การบริหารส่วนตำบลวังซ้าย อำเภอลำปาง จังหวัดลำปาง

- ก. ยุทธศาสตร์จังหวัดที่ ๔ การสร้างและการพัฒนาคุณภาพชีวิตของประชาชนและสังคมลำปาง ให้เป็นสังคมแห่งการเรียนรู้ มีความเข้มแข็ง มีภูมิคุ้มกัน สามารถดำรงตามหลักปรัชญาเศรษฐกิจพอเพียง
- ข. ยุทธศาสตร์การพัฒนาขององค์การบริหารส่วนท้องถิ่นในเขตจังหวัดลำปาง ๑. ด้านการพัฒนาโครงสร้างพื้นฐาน
 ยุทธศาสตร์ที่ ๑ ด้านการพัฒนาโครงสร้างพื้นฐาน
 ๑.๑ การก่อสร้าง / การปรับปรุง / การบำรุงรักษาถนน สะพาน
 แผนงานอุตสาหกรรมและการโยธา

ที่	โครงการ	วัตถุประสงค์	เป้าหมาย (ผลผลิตของโครงการ)	งบประมาณ					ตัวชี้วัด (KPI)	ผลที่คาดว่าจะได้รับ	หน่วยงานรับผิดชอบหลัก
				๒๕๖๖	๒๕๖๗	๒๕๖๘	๒๕๖๙	๒๕๗๐			
๑	ก่อสร้างถนนคอนกรีตเสริมเหล็ก หมู่ที่ ๑ เชื่อมกับหมู่ที่ ๖ หมู่ที่ ๑	เพื่อพัฒนาการคมนาคมให้สะดวกและรวดเร็วปลอดภัย	ก่อสร้างถนนคอนกรีตเสริมเหล็ก หมู่ที่ ๑ เชื่อมกับหมู่ที่ ๖ กว้าง ๔.๐๐ เมตร ยาว ๑,๐๐๐ เมตร หนา ๐.๑๕ เมตร	๒,๗๐๐,๐๐๐	-	-	-	-	จำนวน ๑ เส้น	มีถนนสำหรับการคมนาคมที่เดินทางได้สะดวกและปลอดภัย	อบจ.ลำปาง, กรมส่งเสริม
๒	ก่อสร้างกล่องเก็บยึบบ้านเลขที่ ๑๘ หมู่ที่ ๑ ถึงท่อลอดเหลี่ยมลำน้ำแม่มา หมู่ที่ ๑	เพื่อเป็นการป้องกันน้ำท่วมขังและเกิดน้ำท่วมแก่ประชาชน	ก่อสร้างกล่องเก็บยึบบ้านเลขที่ ๑๘ หมู่ที่ ๑ ถึงท่อลอดเหลี่ยมลำน้ำแม่มา หมู่ที่ ๑ กว้าง ๒.๐๐ เมตร ยาว ๕๐ เมตร ลึก ๓ เมตร	-	๕๐๐,๐๐๐	-	-	-	จำนวน ๑ แห่ง	น้ำไม่ท่วมขัง ไม่เสียหายต่อทรัพย์สิน	อบจ.ลำปาง, กรมส่งเสริม

ที่	โครงการ	วัตถุประสงค์	เป้าหมาย (ผลผลิตของ โครงการ)	งบประมาณ					ตัวชี้วัด (KPI)	ผลที่คาดว่าจะได้รับ	หน่วยงาน รับผิดชอบ หลัก
				๒๕๖๖	๒๕๖๗	๒๕๖๘	๒๕๖๙	๒๕๗๐			
๓	ก่อสร้างถนนคอนกรีตเสริมเหล็กข้าง รพ.สต. บ้านป่าแฉม หมู่ที่ ๒	เพื่อพัฒนาการคมนาคมให้สะดวกและรวดเร็วปลอดภัย	ก่อสร้างถนนคอนกรีตเสริมเหล็กข้าง รพ.สต. บ้านป่าแฉม หมู่ที่ ๒ กว้าง ๔.๐๐ เมตร ยาว ๑,๕๐๐ เมตร หนา ๐.๑๕ เมตร	๓,๓๑๒,๐๐๐	-	-	-	-	จำนวน ๑ เส้น	มีถนนสำหรับการคมนาคมที่เดินทางได้สะดวกและปลอดภัย	อบจ.ลำปาง, กรมส่งเสริม
๔	ก่อสร้างถนนแอสฟัลติก หมู่ที่ ๒ - ๕ เชื่อมสุสาน หมู่ที่ ๒	เพื่อพัฒนาการคมนาคมให้สะดวกและรวดเร็วปลอดภัย	ก่อสร้างถนนแอสฟัลติก หมู่ที่ ๒ - ๕ เชื่อมสุสาน หมู่ที่ ๒ กว้าง ๔.๐๐ เมตร ยาว ๑,๕๐๐ เมตร หนา ๐.๑๔ เมตร	๑,๘๐๐,๐๐๐	-	-	-	-	จำนวน ๑ เส้น	มีถนนสำหรับการคมนาคมที่เดินทางได้สะดวกและปลอดภัย	กองช่าง, อบจ.ลำปาง, กรมส่งเสริม
๕	ก่อสร้างถนนแอสฟัลติก หมู่ที่ ๒ เชื่อมต่อหมู่ที่ ๑ ตำบลวังเหนือ หมู่ที่ ๒	เพื่อพัฒนาการคมนาคมให้สะดวกและรวดเร็วปลอดภัย	ก่อสร้างถนนแอสฟัลติก หมู่ที่ ๒ เชื่อมต่อหมู่ที่ ๑ ตำบลวังเหนือ หมู่ที่ ๒ กว้าง ๔.๐๐ เมตร ยาว ๑,๑๐๐ เมตร หนา ๐.๑๔ เมตร	-	-	๑,๓๒๐,๐๐๐	-	-	จำนวน ๑ เส้น	มีถนนสำหรับการคมนาคมที่เดินทางได้สะดวกและปลอดภัย	อบจ.ลำปาง, กรมส่งเสริม
๖	ปรับเกลี่ยถนนลูกรังบดอัดแน่น สายฝายจอมทอง หมู่ที่ ๓	เพื่อพัฒนาการคมนาคมให้สะดวกและรวดเร็วปลอดภัย	ปรับเกลี่ยถนนลูกรังบดอัดแน่น สายฝายจอมทอง หมู่ที่ ๓ กว้าง ๔.๐๐ เมตร ยาว ๑,๕๐๐ เมตร หนา ๐.๒๐ เมตร	๓,๕๐๐,๐๐๐	-	-	-	-	จำนวน ๑ เส้น	มีถนนสำหรับการคมนาคมที่เดินทางได้สะดวกและปลอดภัย	กองช่าง, อบจ.ลำปาง, กรมส่งเสริม

ที่	โครงการ	วัตถุประสงค์	เป้าหมาย (ผลผลิตของ โครงการ)	งบประมาณ					ตัวชี้วัด (KPI)	ผลที่คาดว่าจะได้รับ	หน่วยงาน รับผิดชอบ หลัก
				๒๕๖๖	๒๕๖๗	๒๕๖๘	๒๕๖๙	๒๕๗๐			
๗	ปรับเปลี่ยนถนนลูกรัง บดอัดแน่น สายฝาย ห้วยจำโฮ หมู่ที่ ๓	เพื่อพัฒนาการ คมนาคมให้สะดวก และรวดเร็ว ปลอดภัย	ปรับเปลี่ยนถนนลูกรัง บดอัดแน่น สายฝาย ห้วยจำโฮ หมู่ที่ ๓ กว้าง ๔.๐๐ เมตร ยาว ๕๐๐ เมตร หนา ๐.๒๐ เมตร	๑,๑๖๗,๐๐๐	-	-	-	-	จำนวน ๑ เส้น	มีถนนสำหรับ การคมนาคม ที่เดินทางได้ สะดวกและ ปลอดภัย	กองช่าง
๘	ก่อสร้างรางระบายน้ำ คอนกรีตเสริมเหล็ก จุดเริ่มต้นจากฝายถึง บึงพีที หมู่ที่ ๓	เพื่อเป็นการป้องกัน น้ำท่วมขังและเกิด น้ำท่วมแก่ประชาชน	ก่อสร้างรางระบายน้ำ คอนกรีตเสริมเหล็ก จุดเริ่มต้นจากฝายถึง บึงพีที หมู่ที่ ๓ กว้าง ๑.๒๐ เมตร ยาว ๑,๕๐๐ เมตร ลึก ๑.๔๐ เมตร	-	-	๔,๓๕๐,๐๐๐	-	-	จำนวน ๑ แห่ง	น้ำไม่ท่วมขัง ไม่เสียหายต่อ ทรัพย์สิน	กองช่าง
๙	ก่อสร้างรางระบายน้ำ รูปตัววี สายหัวทุ่ง - แม่สุขไโน หมู่ที่ ๓	เพื่อเป็นการป้องกัน น้ำท่วมขังและเกิด น้ำท่วมแก่ประชาชน	ก่อสร้างรางระบายน้ำ รูปตัววี สายหัวทุ่ง - แม่สุขไโน หมู่ที่ ๓ กว้าง ๑.๒๐ เมตร ยาว ๒,๐๐๐ เมตร ลึก ๑.๔๐ เมตร	-	-	-	๕,๘๐๐,๐๐๐	-	จำนวน ๑ แห่ง	น้ำไม่ท่วมขัง ไม่เสียหายต่อ ทรัพย์สิน	กองช่าง, อบจ.ลำปาง, กรมส่งเสริม
๑๐	ปรับเปลี่ยนถนนลูกรัง ซอย ๑ หมู่ที่ ๔	เพื่อพัฒนาการ คมนาคมให้สะดวก และรวดเร็ว ปลอดภัย	ปรับเปลี่ยนถนนลูกรัง ซอย ๑ หมู่ที่ ๔ กว้าง ๔.๐๐ เมตร ยาว ๔๐๐ เมตร หนา ๐.๒๐ เมตร	๑,๐๐๐,๐๐๐	-	-	-	-	จำนวน ๑ เส้น	มีถนนสำหรับ การคมนาคม ที่เดินทางได้ สะดวกและ ปลอดภัย	กองช่าง, อบจ.ลำปาง, กรมส่งเสริม

ที่	โครงการ	วัตถุประสงค์	เป้าหมาย (ผลผลิตของ โครงการ)	งบประมาณ					ตัวชี้วัด (KPI)	ผลที่คาดว่าจะได้รับ	หน่วยงาน รับผิดชอบ หลัก
				๒๕๖๖	๒๕๖๗	๒๕๖๘	๒๕๖๙	๒๕๗๐			
๑๑	ก่อสร้างถนนคอนกรีตเสริมเหล็ก ท่งเหนือ หมู่ที่ ๔	เพื่อการคมนาคม สะดวกและรวดเร็ว ปลอดภัยต่อชีวิตและทรัพย์สิน	ก่อสร้างถนนคอนกรีตเสริมเหล็ก ท่งเหนือ หมู่ที่ ๔ กว้าง ๔.๐๐ เมตร ยาว ๑,๕๐๐ เมตร หนา ๐.๑๕ เมตร	-	๔,๑๔๐,๐๐๐	-	-	-	จำนวน ๑ เส้น	ถนนที่ปลอดภัย และเดินทางได้ สะดวก รวดเร็ว	กองช่าง
๑๒	ก่อสร้างรางระบายน้ำ คอนกรีตเสริมเหล็กรูปตัว ยู แบบ บ มี ฝา ปิด ซอย ๑๐ ฝั่งบ้านพักครู หมู่ที่ ๕	เพื่อเป็นการป้องกัน น้ำท่วมขังและเกิด น้ำท่วมแก่ประชาชน	ก่อสร้างรางระบายน้ำ คอนกรีตเสริมเหล็กรูปตัว ยู แบบ บ มี ฝา ปิด ซอย ๑๐ ฝั่งบ้านพักครู หมู่ที่ ๕ กว้าง ๐.๓๐ เมตร ยาว ๑๕๐ เมตร ลึก ๐.๔๐ เมตร	๔๓๕,๐๐๐	-	-	-	-	จำนวน ๑ แห่ง	น้ำไม่ท่วมขัง ไม่เสียหายต่อทรัพย์สิน	กองช่าง, อบจ.ลำปาง
๑๓	ก่อสร้างถนนคอนกรีตเสริมเหล็ก สายแม่ตาก ห้วยหนองห้า หมู่ที่ ๕	เพื่อพัฒนาการคมนาคมให้สะดวก และรวดเร็ว ปลอดภัย	ก่อสร้างถนนคอนกรีตเสริมเหล็ก สายแม่ตาก ห้วยหนองห้า หมู่ที่ ๕ กว้าง ๔.๐๐ เมตร ยาว ๙๘๐ เมตร หนา ๐.๑๕ เมตร	-	๒,๗๖๐,๐๐๐	-	-	-	จำนวน ๑ เส้น	มีถนนสำหรับการคมนาคม ที่เดินทางได้ สะดวก และ ปลอดภัย	กองช่าง, อบจ.ลำปาง, กรมส่งเสริม
๑๔	ก่อสร้างสะพานข้าม แม่น้ำแม่มา หมู่ที่ ๕	เพื่อพัฒนาการคมนาคมให้สะดวก และรวดเร็ว ปลอดภัย	ก่อสร้างสะพานข้าม แม่น้ำแม่มา หมู่ที่ ๕	-	-	๒,๐๐๐,๐๐๐	-	-	จำนวน ๑ แห่ง	มีถนนสำหรับการคมนาคม ที่เดินทางได้ สะดวก และ ปลอดภัย	กองช่าง, อบจ.ลำปาง, กรมส่งเสริม

ที่	โครงการ	วัตถุประสงค์	เป้าหมาย (ผลผลิตของ โครงการ)	งบประมาณ					ตัวชี้วัด (KPI)	ผลที่คาดว่าจะได้รับ	หน่วยงาน รับผิดชอบ หลัก
				๒๕๖๖	๒๕๖๗	๒๕๖๘	๒๕๖๙	๒๕๗๐			
๑๕	ก่อสร้างถนนคอนกรีตเสริมเหล็ก สายบวกหมื่น ลานข้าวโพด หมู่ที่ ๕	เพื่อพัฒนาการคมนาคมให้สะดวกและรวดเร็วปลอดภัย	ก่อสร้างถนนคอนกรีตเสริมเหล็ก สายบวกหมื่น ลานข้าวโพด หมู่ที่ ๕ กว้าง ๔.๐๐ เมตร ยาว ๙๘๐ เมตร หนา ๐.๑๕ เมตร	-	-	-	๒,๗๖๐,๐๐๐	-	จำนวน ๑ เส้น	มีถนนสำหรับการคมนาคมที่เดินทางได้สะดวกและปลอดภัย	กองช่าง, อบจ.ลำปาง, กรมส่งเสริม
๑๖	ก่อสร้างรางระบายน้ำ สายหน้า รพ.สต.บ้านป่าแหม หมู่ที่ ๕	เพื่อเป็นการป้องกันน้ำท่วมขังและเกิดน้ำท่วมแก่ประชาชน	ก่อสร้างรางระบายน้ำ สายหน้า รพ.สต.บ้านป่าแหม หมู่ที่ ๕ กว้าง ๔๐ เมตร ยาว ๕๑๐ เมตร ลึก ๐.๕๐ เมตร	-	-	-	๑,๔๕๐,๐๐๐	-	จำนวน ๑ แห่ง	น้ำไม่ท่วมขัง ไม่เสียหายต่อทรัพย์สิน-	กองช่าง, อบจ.ลำปาง
๑๗	ก่อสร้างถนนแอสฟัลติก ไปป่าช้า หมู่ที่ ๖	เพื่อพัฒนาการคมนาคมให้สะดวกและรวดเร็วปลอดภัย	ก่อสร้างถนนแอสฟัลติก ไปป่าช้า หมู่ที่ ๖ กว้าง ๔.๐๐ เมตร ยาว ๑,๕๐๐ เมตร หนา ๐.๑๐ เมตร	-	๑,๘๐๐,๐๐๐	-	-	-	จำนวน ๑ เส้น	มีถนนสำหรับการคมนาคมที่เดินทางได้สะดวกและปลอดภัย	กองช่าง, อบจ.ลำปาง, กรมส่งเสริม
๑๘	ก่อสร้างถนนแอสฟัลติก หมู่ที่ ๖ - ๔ หมู่ที่ ๖	เพื่อพัฒนาการคมนาคมให้สะดวกและรวดเร็วปลอดภัย	ก่อสร้างถนนแอสฟัลติก หมู่ที่ ๖ - ๔ เชื่อมสุสาน หมู่ที่ ๖ กว้าง ๔.๐๐ เมตร ยาว ๑,๐๐๐ เมตร หนา ๐.๑๐ เมตร	-	๑,๕๐๐,๐๐๐	-	-	-	จำนวน ๑ เส้น	มีถนนสำหรับการคมนาคมที่เดินทางได้สะดวกและปลอดภัย	กองช่าง, อบจ.ลำปาง, กรมส่งเสริม

ที่	โครงการ	วัตถุประสงค์	เป้าหมาย (ผลผลิตของ โครงการ)	งบประมาณ					ตัวชี้วัด (KPI)	ผลที่คาดว่าจะได้รับ	หน่วยงาน รับผิดชอบ หลัก
				๒๕๖๖	๒๕๖๗	๒๕๖๘	๒๕๖๙	๒๕๗๐			
๑๙	ก่อสร้างผนังกันตลิ่งพัง ชนิดกล่องเกเบี้ยน หมู่ที่ ๖ จำนวน ๔ จุด หมู่ที่ ๖	เพื่อเป็นการป้องกัน น้ำท่วมขังและเกิด น้ำท่วมแก่ประชาชน	ก่อสร้างผนังกันตลิ่งพัง ชนิดกล่องเกเบี้ยน หมู่ที่ ๖ จำนวน ๔ จุด กว้าง ๓.๐๐ เมตร ยาว ๕๐๐ เมตร ลึก ๓.๐๐ เมตร	-	-	๑,๐๐๐,๐๐๐	-	-	จำนวน ๑ แห่ง	น้ำไม่ท่วมขัง และไม่เป็น อันตราย	กองช่าง, อบจ.ลำปาง, กรมส่งเสริม
๒๐	ก่อสร้างรางระบายน้ำ คอนกรีตเสริมเหล็ก รูป ตัวยูลำเหมืองทุ่งหลวง หมู่ที่ ๘	เพื่อเป็นการป้องกัน น้ำท่วมขังและเกิด น้ำท่วมแก่ประชาชน	ก่อสร้างรางระบายน้ำ คอนกรีตเสริมเหล็ก รูป ตัวยูลำเหมืองทุ่งหลวง หมู่ที่ ๘ กว้าง ๑.๒๐ เมตร ยาว ๑,๐๐๐ เมตร ลึก ๑.๔๐ เมตร	๑,๐๐๐,๐๐๐	-	-	-	-	จำนวน ๑ แห่ง	น้ำไม่ท่วมขัง และไม่เป็น อันตราย	กองช่าง, อบจ.ลำปาง, กรมส่งเสริม
๒๑	ขยายไหล่ทางถนน สายหลัก หมู่ที่ ๘	เพื่อพัฒนาการ คมนาคมให้สะดวก และรวดเร็ว ปลอดภัย	ขยายไหล่ทางถนน สายหลัก หมู่ที่ ๘	-	-	๑,๘๐๐,๐๐๐	-	-	จำนวน ๑ เส้น	มีถนนสำหรับ การคมนาคม ที่เดินทางได้ สะดวกและ ปลอดภัย	กองช่าง, อบจ.ลำปาง, กรมส่งเสริม
๒๒	ก่อสร้างถนนลูกรังบด อัดแน่นเลาะลำเหมือง ทุ่งเจดีย์ หมู่ที่ ๑๐	เพื่อพัฒนาการ คมนาคมให้สะดวก และรวดเร็ว ปลอดภัย	ก่อสร้างถนนลูกรังบด อัดแน่นเลาะลำเหมือง ทุ่งเจดีย์ หมู่ที่ ๑๐ กว้าง ๑.๒๐ เมตร ยาว ๑,๕๐๐ เมตร หนา ๐.๒๐ เมตร	๑,๐๐๐,๐๐๐	-	-	-	-	จำนวน ๑ เส้น	มีถนนสำหรับ การคมนาคม ที่เดินทางได้ สะดวกและ ปลอดภัย	กองช่าง, อบจ.ลำปาง, กรมส่งเสริม

ที่	โครงการ	วัตถุประสงค์	เป้าหมาย (ผลผลิตของ โครงการ)	งบประมาณ					ตัวชี้วัด (KPI)	ผลที่คาดว่าจะ ได้รับ	หน่วยงาน รับผิดชอบ หลัก
				๒๕๖๖	๒๕๖๗	๒๕๖๘	๒๕๖๙	๒๕๗๐			
๒๓	ก่อสร้างผนัง ป้องกันตลิ่งพังถล่ม เหมืองแม่มา หมู่ที่ ๑๐	เพื่อเป็นการป้องกัน น้ำท่วมขังและเกิด น้ำท่วมแก่ประชาชน	ก่อสร้างผนังป้องกัน ตลิ่งพังถล่มเหมือนแม่มา หมู่ที่ ๑๐ กว้าง ๒.๐๐ เมตร ยาว ๑๐๐ เมตร ลึก ๓.๐๐ เมตร	-	๕,๐๐๐,๐๐๐	-	-	-	จำนวน ๑ แห่ง	น้ำไม่ท่วมขัง และไม่เป็น อันตราย	กองช่าง, อบจ.ลำปาง, กรมส่งเสริม
๒๔	ก่อสร้างผนัง ป้องกันน้ำกัดเซาะ หน้าวัดสบมา ด้านตะวันออก หมู่ที่ ๑๐	เพื่อเป็นการป้องกัน น้ำท่วมขังและเกิด น้ำท่วมแก่ประชาชน	ก่อสร้างผนังป้องกันน้ำ กัดเซาะหน้าวัดสบมา ด้านตะวันออก หมู่ที่ ๑๐ กว้าง ๒.๐๐ เมตร ยาว ๕๐ เมตร ลึก ๓.๐๐ เมตร	-	๒,๐๐๐,๐๐๐	-	-	-	จำนวน ๑ แห่ง	น้ำไม่ท่วมขัง และไม่เป็น อันตราย	กองช่าง, อบจ.ลำปาง, กรมส่งเสริม
๒๕	ก่อสร้างผนัง ป้องกันน้ำกัดเซาะ หน้าวัดสบมา ด้านตะวันตก หมู่ที่ ๑๐	เพื่อเป็นการป้องกัน น้ำท่วมขังและเกิด น้ำท่วมแก่ประชาชน	ก่อสร้างผนังป้องกันน้ำ กัดเซาะหน้าวัดสบมา ด้านตะวันตก หมู่ที่ ๑๐ กว้าง ๒.๐๐ เมตร ยาว ๕๐ เมตร ลึก ๓.๐๐ เมตร	-	๒,๐๐๐,๐๐๐	-	-	-	จำนวน ๑ แห่ง	น้ำไม่ท่วมขัง และไม่เป็น อันตราย	กองช่าง, อบจ.ลำปาง, กรมส่งเสริม

ที่	โครงการ	วัตถุประสงค์	เป้าหมาย (ผลผลิตของ โครงการ)	งบประมาณ					ตัวชี้วัด (KPI)	ผลที่คาดว่าจะ ได้รับ	หน่วยงาน รับผิดชอบ หลัก
				๒๕๖๖	๒๕๖๗	๒๕๖๘	๒๕๖๙	๒๕๗๐			
๒๖	โครงการปรับปรุง ผิวจราจรคอนกรีต เสริมเหล็ก ด้วยแอสฟัลท์ติก คอนกรีต บ้านแม่มา หมู่ที่ ๑	เพื่อพัฒนาการ คมนาคมให้สะดวก และรวดเร็ว ปลอดภัย	ก่อสร้างถนนแอสฟัล ติก บ้านแม่มา หมู่ที่ ๑ ความกว้าง ๓.๔๐ - ๓.๕๐ เมตร หนา ๐.๐๔ เมตร ความยาวไม่น้อยกว่า ๔๓๒ เมตร หรือพื้นที่ก่อสร้างไม่ น้อยกว่า ๑,๔๙๒ ตร.ม. พร้อมป้ายโครงการและ ป้ายประชาสัมพันธ์ ๑ ป้าย	๕๓๑,๐๐๐	-	-	-	-	จำนวน ๓ เส้น	มีถนน สำหรับการ คมนาคมที่ เดินทางได้ สะดวกและ ปลอดภัย	กองช่าง, อบจ.ลำปาง, กรมส่งเสริม, หน่วยงาน ที่เกี่ยวข้อง
๒๗	โครงการปรับปรุง ผิวจราจรคอนกรีต เสริมเหล็ก ด้วยแอสฟัลท์ติก คอนกรีต บ้านหัวทุ่ง หมู่ที่ ๓	เพื่อพัฒนาการ คมนาคมให้สะดวก และรวดเร็ว ปลอดภัย	ก่อสร้างถนนแอสฟัล ติก บ้านหัวทุ่ง หมู่ที่ ๓ ขนาดความกว้าง ๓.๐๐ - ๔.๐๐ เมตร ความยาวรวมไม่น้อย กว่า ๘๔๒ เมตร หนา ๐.๐๔ เมตร หรือพื้นที่ก่อสร้างรวม ไม่น้อยกว่า ๓,๒๔๕ ตร.ม. พร้อมป้ายโครงการและ ป้ายประชาสัมพันธ์ ๑ ป้าย	๑,๑๕๖,๐๐๐	-	-	-	-	จำนวน ๔ เส้น	มีถนน สำหรับการ คมนาคมที่ เดินทางได้ สะดวกและ ปลอดภัย	กองช่าง, อบจ.ลำปาง, กรมส่งเสริม, หน่วยงาน ที่เกี่ยวข้อง

ที่	โครงการ	วัตถุประสงค์	เป้าหมาย (ผลผลิตของ โครงการ)	งบประมาณ					ตัวชี้วัด (KPI)	ผลที่คาดว่าจะได้รับ	หน่วยงาน รับผิดชอบ หลัก
				๒๕๖๖	๒๕๖๗	๒๕๖๘	๒๕๖๙	๒๕๗๐			
๒๘	โครงการปรับปรุงผิวจราจรคอนกรีตเสริมเหล็กด้วยแอสฟัลท์ติกคอนกรีต บ้านแม่สุขใน หมู่ที่ ๔	เพื่อพัฒนาการคมนาคมให้สะดวกและรวดเร็วปลอดภัย	ก่อสร้างถนนแอสฟัลติก บริเวณหน้าโรงเรียนบ้านแม่สุขใน หมู่ที่ ๔ กว้าง ๓.๙๕ เมตร ยาว ๘๗๕ เมตร หนา ๐.๐๔ เมตร หรือพื้นที่ก่อสร้างไม่น้อยกว่า ๓,๔๕๖.๒๕ ตร.ม. พร้อมป้ายโครงการและป้ายประชาสัมพันธ์ ๑ ป้าย	๑,๒๓๑,๐๐๐	-	-	-	-	จำนวน ๑ เส้น	มีถนนสำหรับการคมนาคมที่เดินทางได้สะดวกและปลอดภัย	กองช่าง, อบจ.ลำปาง, กรมส่งเสริม, หน่วยงานที่เกี่ยวข้อง
๒๙	โครงการปรับปรุงผิวจราจรคอนกรีตเสริมเหล็กด้วยแอสฟัลท์ติกคอนกรีต บ้านน้ำหลง หมู่ที่ ๖	เพื่อพัฒนาการคมนาคมให้สะดวกและรวดเร็วปลอดภัย	ก่อสร้างถนนแอสฟัลติก บ้านน้ำหลง หมู่ที่ ๖ ขนาดความกว้างฉลี่ย ๓.๘๐ เมตร หนา ๐.๐๔ เมตร ความยาวไม่น้อยกว่า ๕๒๑ เมตร หรือพื้นที่ก่อสร้างรวมไม่น้อยกว่า ๑,๙๗๙.๘ ตร.ม. พร้อมป้ายโครงการและป้ายประชาสัมพันธ์ ๑ ป้าย	๗๐๕,๐๐๐	-	-	-	-	จำนวน ๓ เส้น	มีถนนสำหรับการคมนาคมที่เดินทางได้สะดวกและปลอดภัย	กองช่าง, อบจ.ลำปาง, กรมส่งเสริม, หน่วยงานที่เกี่ยวข้อง

ที่	โครงการ	วัตถุประสงค์	เป้าหมาย (ผลผลิตของ โครงการ)	งบประมาณ					ตัวชี้วัด (KPI)	ผลที่คาดว่าจะได้รับ	หน่วยงาน รับผิดชอบ หลัก
				๒๕๖๖	๒๕๖๗	๒๕๖๘	๒๕๖๙	๒๕๗๐			
๓๐	โครงการปรับปรุงผิวจราจรคอนกรีตเสริมเหล็กด้วยแอสฟัลท์ติกคอนกรีต บ้านแม่สุขวังเหนือ หมู่ที่ ๗	เพื่อพัฒนาการคมนาคมให้สะดวกและรวดเร็วปลอดภัย	ก่อสร้างถนนแอสฟัลติก บ้านแม่สุขวังเหนือ หมู่ที่ ๗ ขนาดความกว้างเฉลี่ย ๓.๐๐ เมตร ความยาวรวมไม่น้อยกว่า ๔๗๑ เมตร หนา ๐.๐๔ เมตร หรือพื้นที่ก่อสร้างไม่น้อยกว่า ๑,๔๑๓ ตร.ม. พร้อมป้ายโครงการและป้ายประชาสัมพันธ์ ๑ ป้าย	๕๐๓,๐๐๐	-	-	-	-	จำนวน ๓ เส้น	มีถนนสำหรับการคมนาคมที่เดินทางได้สะดวกและปลอดภัย	กองช่าง, อบจ.ลำปาง, กรมส่งเสริม, หน่วยงานที่เกี่ยวข้อง
๓๑	โครงการปรับปรุงผิวจราจรคอนกรีตเสริมเหล็กด้วยแอสฟัลท์ติกคอนกรีต บ้านแม่สุขเหนือ หมู่ที่ ๘	เพื่อพัฒนาการคมนาคมให้สะดวกและรวดเร็วปลอดภัย	ก่อสร้างถนนแอสฟัลติก บ้านแม่สุขเหนือ หมู่ที่ ๘ ขนาดความกว้างเฉลี่ย ๓.๕๐ เมตร ความยาวรวมไม่น้อยกว่า ๕๗๗ เมตร หนา ๐.๐๔ เมตร หรือพื้นที่ก่อสร้างไม่น้อยกว่า ๒,๐๑๙.๕๐ ตร.ม. พร้อมป้ายโครงการและป้ายประชาสัมพันธ์ ๑ ป้าย	๗๑๙,๐๐๐	-	-	-	-	จำนวน ๓ เส้น	มีถนนสำหรับการคมนาคมที่เดินทางได้สะดวกและปลอดภัย	กองช่าง, อบจ.ลำปาง, กรมส่งเสริม, หน่วยงานที่เกี่ยวข้อง

ที่	โครงการ	วัตถุประสงค์	เป้าหมาย (ผลผลิตของ โครงการ)	งบประมาณ					ตัวชี้วัด (KPI)	ผลที่คาดว่าจะ ได้รับ	หน่วยงาน รับผิดชอบ หลัก
				๒๕๖๖	๒๕๖๗	๒๕๖๘	๒๕๖๙	๒๕๗๐			
๓๒	โครงการปรับปรุง ผิวจราจรคอนกรีต เสริมเหล็ก ด้วยแอสฟัลท์ติก คอนกรีต บ้านหัวทุ่ง หมู่ที่ ๓ และบ้านสบม่า หมู่ ที่ ๑๐	เพื่อพัฒนาการ คมนาคมให้สะดวก และรวดเร็ว ปลอดภัย	ก่อสร้างถนนแอสฟัล ติก บ้านหัวทุ่ง หมู่ที่ ๓ และบ้านสบม่า หมู่ที่ ๑๐ ขนาดความกว้างเฉลี่ย ๓.๙๐ เมตร ความยาวรวมไม่น้อย กว่า ๔๓๐ เมตร หนา ๐.๐๔ เมตร หรือพื้นที่ก่อสร้างไม่ น้อยกว่า ๑,๖๗๗ตร.ม. พร้อมป้ายโครงการและ ป้ายประชาสัมพันธ์ ๑ ป้าย	๕๙๗,๐๐๐	-	-	-	-	จำนวน ๒ เส้น	มีถนน สำหรับการ คมนาคมที่ เดินทางได้ สะดวกและ ปลอดภัย	กองช่าง, อบจ.ลำปาง, กรมส่งเสริม, หน่วยงาน ที่เกี่ยวข้อง

ที่	โครงการ	วัตถุประสงค์	เป้าหมาย (ผลผลิตของ โครงการ)	งบประมาณ					ตัวชี้วัด (KPI)	ผลที่คาดว่าจะได้รับ	หน่วยงาน รับผิดชอบ หลัก
				๒๕๖๖	๒๕๖๗	๒๕๖๘	๒๕๖๙	๒๕๗๐			
๓๓	โครงการปรับปรุง ผิวจราจรคอนกรีต เสริมเหล็ก ด้วยแอสฟัลท์ติก คอนกรีต บ้านแม่สุขป่าสัก หมู่ที่ ๙	เพื่อพัฒนาการ คมนาคมให้สะดวก และรวดเร็ว ปลอดภัย	ก่อสร้างถนนแอสฟัล ติก บ้านแม่สุขป่าสัก หมู่ที่ ๙ ขนาดความกว้างเฉลี่ย ๓.๙๐ เมตร ความยาวรวมไม่น้อย กว่า ๙๑๕ เมตร หนา ๐.๐๔ เมตร หรือพื้นที่ก่อสร้างไม่ น้อยกว่า ๓,๕๖๘.๕๐ ตร.ม. พร้อมป้ายโครงการและ ป้ายประชาสัมพันธ์ ๑ ป้าย	๑,๒๗๑,๐๐๐	-	-	-	-	จำนวน ๒ เส้น	มีถนน สำหรับการ คมนาคมที่ เดินทางได้ สะดวกและ ปลอดภัย	กองช่าง, อบจ.ลำปาง, กรมส่งเสริม, หน่วยงาน ที่เกี่ยวข้อง

ที่	โครงการ	วัตถุประสงค์	เป้าหมาย (ผลผลิตของ โครงการ)	งบประมาณ					ตัวชี้วัด (KPI)	ผลที่คาดว่าจะ ได้รับ	หน่วยงาน รับผิดชอบ หลัก
				๒๕๖๖	๒๕๖๗	๒๕๖๘	๒๕๖๙	๒๕๗๐			
๓๔	โครงการปรับปรุง ผิวจราจรคอนกรีต เสริมเหล็ก ด้วยแอสฟัลท์ติก คอนกรีต บ้านใหม่หลายท่า หมู่ที่ ๒	เพื่อพัฒนาการ คมนาคมให้สะดวก และรวดเร็ว ปลอดภัย	ก่อสร้างถนนแอสฟัล ติก บ้านใหม่หลายท่า หมู่ที่ ๒ ขนาดความกว้างเฉลี่ย ๓.๙๕ เมตร ความยาวรวมไม่น้อย กว่า ๗๖๖ เมตร หนา ๐.๐๔ เมตร หรือพื้นที่ก่อสร้างไม่ น้อยกว่า ๓,๐๒๒.๗๐ ตร.ม. พร้อมป้ายโครงการและ ป้ายประชาสัมพันธ์ ๑ ป้าย	๑,๐๗๘,๐๐๐	-	-	-	-	จำนวน ๒ เส้น	มีถนน สำหรับการ คมนาคมที่ เดินทางได้ สะดวกและ ปลอดภัย	กองช่าง, อบจ.ลำปาง, กรมส่งเสริม, หน่วยงาน ที่เกี่ยวข้อง

ที่	โครงการ	วัตถุประสงค์	เป้าหมาย (ผลผลิตของ โครงการ)	งบประมาณ					ตัวชี้วัด (KPI)	ผลที่คาดว่าจะได้รับ	หน่วยงาน รับผิดชอบ หลัก
				๒๕๖๖	๒๕๖๗	๒๕๖๘	๒๕๖๙	๒๕๗๐			
๓๕	โครงการปรับปรุง ผิวจราจรคอนกรีต เสริมเหล็ก ด้วยแอสฟัลท์ติก คอนกรีต บ้านน้ำหลง หมู่ที่ ๖	เพื่อพัฒนาการ คมนาคมให้สะดวก และรวดเร็ว ปลอดภัย	ก่อสร้างถนนแอสฟัล ติก บ้านน้ำหลง หมู่ที่ ๖ ขนาดความกว้างเฉลี่ย ๓.๙๐ เมตร ความยาวรวมไม่น้อย กว่า ๑๗๓ เมตร หนา ๐.๐๔ เมตร หรือพื้นที่ไม่น้อยกว่า ๖๗๔.๗๐ ตร.ม. พร้อมป้ายโครงการและ ป้ายประชาสัมพันธ์ ๑ ป้าย	๒๐๔,๐๐๐	-	-	-	-	จำนวน ๒ เส้น	มีถนน สำหรับการ คมนาคมที่ เดินทางได้ สะดวกและ ปลอดภัย	กองช่าง, อบจ.ลำปาง, กรมส่งเสริม, หน่วยงาน ที่เกี่ยวข้อง
รวม				๒๓,๙๐๙,๐๐๐	๑๙,๗๐๐,๐๐๐	๑๐,๔๗๐,๐๐๐	๑๐,๐๑๐,๐๐๐	-			

รายละเอียดโครงการพัฒนา
สำหรับโครงการที่เกินศักยภาพขององค์กรปกครองส่วนท้องถิ่นที่ใช้สำหรับการประสานแผนพัฒนาท้องถิ่น
องค์การบริหารส่วนตำบลวังซ้าย อำเภอลำปาง จังหวัดลำปาง

- ก. ยุทธศาสตร์จังหวัดที่ ๔ การสร้างและการพัฒนาคุณภาพชีวิตของประชาชนและสังคมลำปาง ให้เป็นสังคมแห่งการเรียนรู้ มีความเข้มแข็ง มีภูมิคุ้มกัน สามารถดำรงตามหลักปรัชญาเศรษฐกิจพอเพียง
- ข. ยุทธศาสตร์การพัฒนาขององค์การบริหารส่วนท้องถิ่นในเขตจังหวัดลำปาง ๑. ด้านการพัฒนาโครงสร้างพื้นฐาน
 ยุทธศาสตร์ที่ ๑ ด้านการพัฒนาโครงสร้างพื้นฐาน
 ๑.๒ การพัฒนาด้านแหล่งน้ำเพื่อการสาธารณูปโภคและสาธารณูปการ
 แผนงานอุตสาหกรรมและการโยธา

ที่	โครงการ	วัตถุประสงค์	เป้าหมาย (ผลผลิตของ โครงการ)	งบประมาณ					ตัวชี้วัด (KPI)	ผลที่คาดว่าจะได้รับ	หน่วยงาน รับผิดชอบ หลัก
				๒๕๖๖	๒๕๖๗	๒๕๖๘	๒๕๖๙	๒๕๗๐			
๑	ก่อสร้างรางส่งน้ำสายทุ่งใหม่ บ้านแม่มา หมู่ที่ ๑	เพื่อส่งน้ำใช้ในการเกษตรของเกษตรกรในพื้นที่	ก่อสร้างรางส่งน้ำสายทุ่งใหม่ บ้านแม่มา หมู่ที่ ๑ กว้าง ๖๐ เซนติเมตร ยาว ๑,๐๐๐ เมตร ลึก ๖๐ เซนติเมตร	-	-	๒,๒๐๐,๐๐๐	-	-	จำนวน ๑ แห่ง	ประชาชนมีน้ำใช้ในการเกษตร	กองช่าง, อบจ.ลำปาง, กรมส่งเสริม
๒	ก่อสร้างระบบประปาพลังงานแสงอาทิตย์ หมู่ที่ ๑	เพื่อประชาชนมีน้ำใช้ในการอุปโภค – บริโภค	ก่อสร้างระบบประปาพลังงานแสงอาทิตย์ หมู่ที่ ๑	-	-	-	๕๐๐,๐๐๐	-	จำนวน ๑ แห่ง	ประชาชนมีน้ำใช้ในการอุปโภค – บริโภค	กองช่าง, อบจ.ลำปาง, กรมส่งเสริม
๓	อ่างเก็บน้ำห้วยแม่ผาติน ขนาดเล็ก หมู่ที่ ๑	เพื่อกักเก็บน้ำไว้ใช้ในการเกษตรอุปโภค – บริโภค	อ่างเก็บน้ำห้วยแม่ผาติน ขนาดเล็ก หมู่ที่ ๑	-	-	-	-	๔๐,๐๐๐,๐๐๐	จำนวน ๑ แห่ง	ประชาชนมีน้ำไว้ใช้ในการเกษตรและอุปโภค – บริโภค	ชลประทาน, กรมส่งเสริม

ที่	โครงการ	วัตถุประสงค์	เป้าหมาย (ผลผลิตของ โครงการ)	งบประมาณ					ตัวชี้วัด (KPI)	ผลที่คาดว่าจะได้รับ	หน่วยงาน รับผิดชอบหลัก
				๒๕๖๖	๒๕๖๗	๒๕๖๘	๒๕๖๙	๒๕๗๐			
๔	ก่อสร้างรางส่งน้ำลำเหมืองทุ่งแม่มา หมู่ที่ ๒	เพื่อมีน้ำใช้ในพื้นที่เกษตรและรายได้เพิ่มขึ้น	ก่อสร้างรางส่งน้ำลำเหมืองทุ่งแม่มา หมู่ที่ ๒ กว้าง ๑.๒๐ เมตร ยาว ๓,๐๐๐ เมตร ลึก ๐.๔๐ เมตร	๑๓,๐๙๐,๐๐๐	-	-	-	-	จำนวน ๑ แห่ง	ประชาชนมีน้ำใช้ในการเกษตรอย่างเพียงพอ	กองช่าง, อบจ.ลำปาง, กรมส่งเสริม
๕	ก่อสร้างรางส่งน้ำลำเหมืองทุ่งเจดีย์ หมู่ที่ ๒ - ๑๐ หมู่ที่ ๒	เพื่อมีน้ำใช้ในพื้นที การเกษตรและรายได้เพิ่มขึ้น	ก่อสร้างรางส่งน้ำลำเหมืองทุ่งเจดีย์ หมู่ที่ ๒ - ๑๐ หมู่ที่ ๒ กว้าง ๑.๒๐ เมตร ยาว ๑,๕๐๐ เมตร ลึก ๑.๔๐ เมตร	-	๖,๕๒๕,๐๐๐	-	-	-	จำนวน ๑ แห่ง	ประชาชนมีน้ำใช้ในการเกษตรอย่างเพียงพอ	กองช่าง, อบจ.ลำปาง, กรมส่งเสริม
๖	ขุดเจาะบ่อบาดาลเพื่อการเกษตร หมู่ที่ ๒	เพื่อให้ประชาชนมีน้ำใช้ในการเกษตร	ขุดเจาะบ่อบาดาลเพื่อการเกษตร หมู่ที่ ๒	-	-	-	-	๘๐๐,๐๐๐	จำนวน ๑ แห่ง	มีน้ำใช้เพื่อการเกษตร	กองช่าง, อบจ.ลำปาง, กรมส่งเสริม
๗	ขุดลอกฝายจอมทอง หมู่ที่ ๓	เพื่อเป็นการป้องกันน้ำท่วมขังและเกิดน้ำท่วมแก่ประชาชน	ขุดลอกฝายจอมทอง หมู่ที่ ๓ กว้าง ๑๕ เมตร ยาว ๕๐๐ เมตร ลึก ๓ เมตร	-	๑,๐๐๐,๐๐๐	-	-	-	จำนวน ๑ แห่ง	น้ำไม่ท่วมขัง ไม่เสียหายต่อทรัพย์สิน	กองช่าง, อบจ.ลำปาง, กรมส่งเสริม, ชลประทาน
๘	ขุดลอกฝายหินหลวง หมู่ที่ ๓	เพื่อเป็นการป้องกันน้ำท่วมขังและเกิดน้ำท่วมแก่ประชาชน	ขุดลอกฝายหินหลวง หมู่ที่ ๓ กว้าง ๑๕ เมตร ยาว ๕๐๐ เมตร ลึก ๓ เมตร	-	๑,๐๐๐,๐๐๐	-	-	-	จำนวน ๑ แห่ง	น้ำไม่ท่วมขัง และไม่เป็นอันตราย	กองช่าง, อบจ.ลำปาง

ที่	โครงการ	วัตถุประสงค์	เป้าหมาย (ผลผลิตของ โครงการ)	งบประมาณ					ตัวชี้วัด (KPI)	ผลที่คาดว่าจะได้รับ	หน่วยงาน รับผิดชอบ หลัก
				๒๕๖๖	๒๕๖๗	๒๕๖๘	๒๕๖๙	๒๕๗๐			
๙	ขยายระบบประปา ภูเขา วางท่อ หมู่ที่ ๓	เพื่อให้ประชาชนมี น้ำอุปโภค - บริโภค	ขยายระบบประปา ภูเขา วางท่อ หมู่ที่ ๓	-	-	-	๑,๒๐๐,๐๐๐	-	จำนวน ๑ แห่ง	ประชาชนมีน้ำ ใช้อุปโภค - บริโภค	กองช่าง, อบจ.ลำปาง, กรมส่งเสริม
๑๐	ก่อสร้างระบบประปา พลังงานแสงอาทิตย์ หมู่ที่ ๓	เพื่อให้ประชาชนมี น้ำอุปโภค - บริโภค	ก่อสร้างระบบประปา พลังงานแสงอาทิตย์ หมู่ที่ ๓	-	-	-	-	๕๐๐,๐๐๐	จำนวน ๑ แห่ง	ประชาชนมีน้ำ ใช้อุปโภค - บริโภค	กองช่าง, อบจ.ลำปาง
๑๑	ขุดเจาะบ่อบาดาล เพื่อการเกษตร หมู่ที่ ๓	เพื่อให้ประชาชน มีน้ำใช้ในการเกษตร	ขุดเจาะบ่อบาดาล เพื่อการเกษตร หมู่ที่ ๓	-	-	-	-	๘๐๐,๐๐๐	จำนวน ๑ แห่ง	มีน้ำใช้เพื่อ การเกษตร	กองช่าง, ทรัพยากร น้ำบาดาล ๑, อบจ.ลำปาง
๑๒	ขุดเจาะบ่อบาดาล เพื่อการเกษตร หมู่ที่ ๔	เพื่อให้เกษตรกรมีน้ำ ใช้ในการเกษตร	ขุดเจาะบ่อบาดาล เพื่อการเกษตร หมู่ที่ ๔	-	-	-	๘๐๐,๐๐๐	-	จำนวน ๑ แห่ง	มีน้ำใช้เพื่อ การเกษตร	กองช่าง, ทรัพยากร น้ำบาดาล ๑
๑๓	ก่อสร้างระบบประปา พลังงานแสงอาทิตย์ หมู่ที่ ๔	เพื่อให้ประชาชนมี น้ำอุปโภค - บริโภค	ก่อสร้างระบบประปา พลังงานแสงอาทิตย์ หมู่ที่ ๔	-	-	-	-	๕๐๐,๐๐๐	จำนวน ๑ แห่ง	มีน้ำอุปโภค - บริโภค ใช้ เพียงพอ	กองช่าง, อบจ.ลำปาง
๑๔	ขุดเจาะบ่อบาดาล ขนาดใหญ่ เพื่อการเกษตร หมู่ที่ ๕	เพื่อให้ประชาชนมี น้ำใช้ในการเกษตร	ขุดเจาะบ่อบาดาล ขนาดใหญ่ เพื่อการเกษตร หมู่ที่ ๕	๘๐๐,๐๐๐	-	-	-	-	จำนวน ๑ แห่ง	มีน้ำใช้เพื่อ การเกษตร	กองช่าง, อบจ.ลำปาง, ทรัพยากร น้ำบาดาล ๑
๑๕	ฝายกักเก็บน้ำ ลำเหมืองแม่มา หมู่ที่ ๕	เพื่อให้ประชาชน มีน้ำใช้ในการเกษตร	ฝายกักเก็บน้ำ ลำเหมืองแม่มา หมู่ที่ ๕	๑๕,๐๐๐,๐๐๐	-	-	-	-	จำนวน ๑ แห่ง	มีน้ำใช้เพื่อ การเกษตร	กองช่าง, อบจ.ลำปาง
๑๖	ก่อสร้างระบบประปา พลังงานแสงอาทิตย์ หมู่ที่ ๕	เพื่อให้ประชาชนมี น้ำอุปโภค - บริโภค	ก่อสร้างระบบประปา พลังงานแสงอาทิตย์ หมู่ที่ ๕	๕๐๐,๐๐๐	-	-	-	-	จำนวน ๑ แห่ง	มีน้ำอุปโภค - บริโภคอย่าง เพียงพอ	กองช่าง, อบจ.ลำปาง

ที่	โครงการ	วัตถุประสงค์	เป้าหมาย (ผลผลิตของ โครงการ)	งบประมาณ					ตัวชี้วัด (KPI)	ผลที่คาดว่าจะได้รับ	หน่วยงาน รับผิดชอบ หลัก
				๒๕๖๖	๒๕๖๗	๒๕๖๘	๒๕๖๙	๒๕๗๐			
๑๗	ก่อสร้างประปาหมู่บ้าน หมู่ที่ ๕	เพื่อให้ประชาชนมีน้ำอุปโภค - บริโภค	ก่อสร้างประปาหมู่บ้าน หมู่ที่ ๕	-	-	๘๐๐,๐๐๐	-	-	จำนวน ๑ แห่ง	มีน้ำอุปโภค - บริโภค	กองช่าง, อบจ.ลำปาง, กรมส่งเสริม
๑๘	ก่อสร้างฝายน้ำล้นลำเหมืองกลาง หมู่ที่ ๕	เพื่อให้ประชาชนมีน้ำใช้ในการเกษตร	ก่อสร้างฝายน้ำล้นลำเหมืองกลาง หมู่ที่ ๕	-	-	-	-	๑,๐๐๐,๐๐๐	จำนวน ๑ แห่ง	มีน้ำใช้เพื่อการเกษตร	กองช่าง, อบจ.ลำปาง,
๑๙	ก่อสร้างฝายชลประทานหลวง หมู่ที่ ๕	เพื่อให้ประชาชนมีน้ำใช้ในการเกษตร	ก่อสร้างฝายชลประทานหลวง หมู่ที่ ๕	-	-	-	-	๓,๐๐๐,๐๐๐	จำนวน ๑ แห่ง	มีน้ำใช้เพื่อการเกษตร	กองช่าง, ชลประทาน
๒๐	ก่อสร้างระบบประปาหมู่บ้านหอดังสูงก่อสร้างที่วัดน้ำหลง หมู่ที่ ๖	เพื่อให้ประชาชนมีน้ำอุปโภค - บริโภค	ก่อสร้างระบบประปาหมู่บ้านหอดังสูงก่อสร้างที่วัดน้ำหลง หมู่ที่ ๖	๒,๔๐๐,๐๐๐	-	-	-	-	จำนวน ๑ แห่ง	มีน้ำอุปโภค - บริโภค	กองช่าง, อบจ.ลำปาง, กรมส่งเสริม
๒๑	ก่อสร้างรางส่งน้ำคอนกรีตเสริมเหล็กสายพุ่งปง หมู่ที่ ๖	เพื่อเป็นการป้องกันน้ำท่วมขังและเกิดน้ำท่วมแก่ประชาชน	ก่อสร้างรางส่งน้ำคอนกรีตเสริมเหล็กสายพุ่งปง หมู่ที่ ๖ กว้าง ๑.๒๐ เมตร ยาว ๒,๐๐๐ เมตร ลึก ๑.๔๐ เมตร	-	-	-	๕,๘๐๐,๐๐๐	-	จำนวน ๑ แห่ง	น้ำไม่ท่วมขังและไม่มีอันตราย	กองช่าง, อบจ.ลำปาง, กรมส่งเสริม
๒๒	ก่อสร้างระบบประปาพลังงานแสงอาทิตย์ หมู่ที่ ๖	เพื่อให้ประชาชนมีน้ำอุปโภค - บริโภค	ก่อสร้างระบบประปาพลังงานแสงอาทิตย์ หมู่ที่ ๖	-	-	-	-	๕๐๐,๐๐๐	จำนวน ๑ แห่ง	มีน้ำอุปโภค - บริโภค	กองช่าง, อบจ.ลำปาง
๒๓	ก่อสร้างรางส่งน้ำคอนกรีตเสริมเหล็กลำเหมืองบน หมู่ที่ ๗	เพื่อส่งน้ำในการเกษตรแก่เกษตรกร	ก่อสร้างรางส่งน้ำคอนกรีตเสริมเหล็กลำเหมืองบน หมู่ที่ ๗ กว้าง ๑.๕๐ เมตร ยาว ๑,๐๐๐ เมตร ลึก ๑.๕๐ เมตร	-	๔,๓๕๐,๐๐๐	-	-	-	จำนวน ๑ แห่ง	เกษตรกรมีน้ำใช้ในการเกษตรอย่างทั่วถึง	กองช่าง, อบจ.ลำปาง, กรมส่งเสริม

ที่	โครงการ	วัตถุประสงค์	เป้าหมาย (ผลผลิตของ โครงการ)	งบประมาณ					ตัวชี้วัด (KPI)	ผลที่คาดว่าจะได้รับ	หน่วยงาน รับผิดชอบ หลัก
				๒๕๖๖	๒๕๖๗	๒๕๖๘	๒๕๖๙	๒๕๗๐			
๒๔	ก่อสร้างรางส่งน้ำ ลำเหมืองกลาง หมู่ที่ ๗	เพื่อส่งน้ำใน การเกษตรแก่ การเกษตร	ก่อสร้างรางส่งน้ำ ลำเหมืองกลาง หมู่ที่ ๗ กว้าง ๑.๕๐ เมตร ยาว ๑,๕๐๐ เมตร ลึก ๑.๕๐ เมตร	-	-	๖,๕๒๕,๐๐๐	-	-	จำนวน ๑ แห่ง	เกษตรกรมี น้ำใช้ ในการเกษตร อย่างทั่วถึง	กองช่าง, อบจ.ลำปาง, กรมส่งเสริม
๒๕	ก่อสร้างระบบประปา พลังงานแสงอาทิตย์ หมู่ที่ ๗	เพื่อให้ประชาชนมี น้ำอุปโภค - บริโภค	ก่อสร้างระบบประปา พลังงานแสงอาทิตย์ หมู่ที่ ๗	-	-	-	-	๕๐๐,๐๐๐	จำนวน ๑ แห่ง	มีน้ำอุปโภค - บริโภค	กองช่าง, อบจ.ลำปาง
๒๖	ก่อสร้างระบบประปา หมู่บ้านหอดังสูง หมู่ที่ ๘	เพื่อให้ประชาชนมี น้ำอุปโภค - บริโภค	ก่อสร้างระบบประปา หมู่บ้านหอดังสูง หมู่ที่ ๘	-	๒,๕๐๐,๐๐๐	-	-	-	จำนวน ๑ แห่ง	มีน้ำอุปโภค - บริโภค	กองช่าง, อบจ.ลำปาง, กรมส่งเสริม
๒๗	ก่อสร้างระบบประปา พลังงานแสงอาทิตย์ หมู่ที่ ๘	เพื่อให้ประชาชนมี น้ำอุปโภค - บริโภค	ก่อสร้างระบบประปา พลังงานแสงอาทิตย์ หมู่ที่ ๘	-	-	-	๕๐๐,๐๐๐	-	จำนวน ๑ แห่ง	มีน้ำอุปโภค - บริโภค	กองช่าง, อบจ.ลำปาง
๒๘	ก่อสร้างระบบประปา พลังงานแสงอาทิตย์ หมู่ที่ ๙	เพื่อให้ประชาชนมี น้ำอุปโภค - บริโภค	ก่อสร้างระบบประปา พลังงานแสงอาทิตย์ หมู่ที่ ๙	๕๐๐,๐๐๐	-	-	-	-	จำนวน ๑ แห่ง	มีน้ำอุปโภค - บริโภค	กองช่าง, อบจ.ลำปาง
๒๙	ก่อสร้างรางส่งน้ำ คอนกรีตเสริมเหล็ก ทุ่งแม่มาใต้ หมู่ที่ ๑๐	เพื่อส่งน้ำใช้ใน การเกษตรแก่ การเกษตร	ก่อสร้างรางส่งน้ำ คอนกรีตเสริมเหล็ก ทุ่งแม่มาใต้ หมู่ที่ ๑๐ กว้าง ๑.๒๐ เมตร ยาว ๑,๐๐๐ เมตร ลึก ๑.๔๐ เมตร	๘,๗๐๐,๐๐๐	-	-	-	-	จำนวน ๑ แห่ง	ประชาชนมีน้ำ ใช้ในการเกษตร อย่างทั่วถึง	กองช่าง, อบจ.ลำปาง, กรมส่งเสริม

ที่	โครงการ	วัตถุประสงค์	เป้าหมาย (ผลผลิตของ โครงการ)	งบประมาณ					ตัวชี้วัด (KPI)	ผลที่คาดว่าจะ ได้รับ	หน่วยงาน รับผิดชอบ หลัก
				๒๕๖๖	๒๕๖๗	๒๕๖๘	๒๕๖๙	๒๕๗๐			
๓๐	ก่อสร้างฝายชะลอน้ำลำห้วยแม่มาแม่ตาก หมู่ที่ ๑๐	เพื่อให้ประชาชนมีน้ำใช้ใน การเกษตร	ก่อสร้างฝายชะลอน้ำลำห้วยแม่มา แม่ตาก หมู่ที่ ๑๐ กว้าง ๕ เมตร ยาว ๑๐ เมตร ลึก ๓ เมตร	-	-	๘,๐๐๐,๐๐๐	-	-	จำนวน ๑ แห่ง	มีน้ำใช้เพื่อ การเกษตร	กองช่าง, อบจ.ลำปาง, ชลประทาน
๓๑	ก่อสร้างระบบประปาพลังงานแสงอาทิตย์ หมู่ที่ ๑๐	เพื่อให้ประชาชนมีน้ำอุปโภค - บริโภค	ก่อสร้างระบบประปาพลังงานแสงอาทิตย์ หมู่ที่ ๑๐	-	-	๕๐๐,๐๐๐	-	-	จำนวน ๑ แห่ง	มีน้ำอุปโภค - บริโภค	กองช่าง, อบจ.ลำปาง
รวม				๔๐,๙๙๐,๐๐๐	๑๕,๓๗๕,๐๐๐	๑๘,๐๒๕,๐๐๐	๘,๘๐๐,๐๐๐	๔๗,๖๐๐,๐๐๐			

รายละเอียดโครงการพัฒนา
สำหรับโครงการที่เกินศักยภาพขององค์กรปกครองส่วนท้องถิ่นที่ใช้สำหรับการประสานแผนพัฒนาท้องถิ่น
องค์การบริหารส่วนตำบลวังซ้าย อำเภอวังเหนือ จังหวัดลำปาง

- ก. ยุทธศาสตร์จังหวัดที่ ๔ การสร้างและการพัฒนาคุณภาพชีวิตของประชาชนและสังคมลำปาง ให้เป็นสังคมแห่งการเรียนรู้ มีความเข้มแข็ง มีภูมิคุ้มกัน สามารถดำรงตามหลักปรัชญาเศรษฐกิจพอเพียง
- ข. ยุทธศาสตร์การพัฒนาขององค์การบริหารส่วนท้องถิ่นในเขตจังหวัดลำปาง ๑. ด้านการพัฒนาโครงสร้างพื้นฐาน
 ยุทธศาสตร์ที่ ๑ ด้านการพัฒนาโครงสร้างพื้นฐาน

๑.๓ การไฟฟ้าสาธารณะ

แผนงานอุตสาหกรรมและการโยธา

ที่	โครงการ	วัตถุประสงค์	เป้าหมาย (ผลผลิตของ โครงการ)	งบประมาณ					ตัวชี้วัด (KPI)	ผลที่คาดว่าจะได้รับ	หน่วยงาน รับผิดชอบ หลัก
				๒๕๖๖	๒๕๖๗	๒๕๖๘	๒๕๖๙	๒๕๗๐			
๑	ก่อสร้างระบบไฟฟ้าพลังงานแสงอาทิตย์ ถนนสายบ้านใหม่หลายท่า หมู่ที่ ๒ เชื่อมกับบ้านสบมา หมู่ที่ ๑๐ หมู่ที่ ๒	เพื่อให้ประชาชนเดินทางสะดวกและปลอดภัย	ก่อสร้างระบบไฟฟ้าพลังงานแสงอาทิตย์ ถนนสายบ้านใหม่หลายท่า หมู่ที่ ๒ เชื่อมกับบ้านสบมา หมู่ที่ ๑๐ หมู่ที่ ๒	-	-	-	๑,๙๐๐,๐๐๐	-	จำนวน ๑ เส้น	มีแสงสว่างสำหรับการเดินทางที่สะดวกและปลอดภัย	อบจ.ลำปาง
๒	ก่อสร้างระบบไฟฟ้าพลังงานแสงอาทิตย์ หมู่ที่ ๓ ถนนสายบ้านหัวทุ่ง – บ้านแม่สุขใน หมู่ที่ ๓	เพื่อให้ประชาชนเดินทางสะดวกและปลอดภัย	ก่อสร้างระบบไฟฟ้าพลังงานแสงอาทิตย์ หมู่ที่ ๓ ถนนสายบ้านหัวทุ่ง – บ้านแม่สุขใน หมู่ที่ ๓	-	-	๑,๙๐๐,๐๐๐	-	-	จำนวน ๑ เส้น	มีแสงสว่างสำหรับการเดินทางที่สะดวกและปลอดภัย	อบจ.ลำปาง
๓	ก่อสร้างระบบไฟฟ้าพลังงานแสงอาทิตย์ ถนนสายบ้านแม่สุขใน – บ้านหัวทุ่ง หมู่ที่ ๔	เพื่อให้ประชาชนเดินทางสะดวกและปลอดภัย	ก่อสร้างระบบไฟฟ้าพลังงานแสงอาทิตย์ ถนนสายบ้านแม่สุขใน – บ้านหัวทุ่ง หมู่ที่ ๓	-	-	๑,๙๐๐,๐๐๐	-	-	จำนวน ๑ เส้น	มีแสงสว่างสำหรับการเดินทางที่สะดวกและปลอดภัย	กองช่าง

ที่	โครงการ	วัตถุประสงค์	เป้าหมาย (ผลผลิตของ โครงการ)	งบประมาณ					ตัวชี้วัด (KPI)	ผลที่คาดว่าจะได้รับ	หน่วยงาน รับผิดชอบ หลัก
				๒๕๖๖	๒๕๖๗	๒๕๖๘	๒๕๖๙	๒๕๗๐			
๔	ขยายเขตไฟฟ้าในหมู่บ้าน หมู่ที่ ๕	เพื่อให้ประชาชนได้ใช้ไฟฟ้าอย่างเพียงพอ	ขยายเขตไฟฟ้าในหมู่บ้าน หมู่ที่ ๕	-	๒๐๐,๐๐๐	-	-	-	จำนวน ๑ แห่ง	ประชาชนมีไฟฟ้าใช้	กองช่าง, อบจ.ลำปาง, การไฟฟ้า
๕	ก่อสร้างระบบไฟฟ้าพลังงานแสงอาทิตย์ ถนนสายหมู่ที่ ๖ - ๔ สายหมู่ที่ ๖ - ๕ และสายหมู่ที่ ๖ - ๑ หมู่ที่ ๖	เพื่อให้ประชาชนเดินทางสะดวกและปลอดภัย	ก่อสร้างระบบไฟฟ้าพลังงานแสงอาทิตย์ ถนนสายหมู่ที่ ๖ - ๔ สายหมู่ที่ ๖ - ๕ และสายหมู่ที่ ๖ - ๑ หมู่ที่ ๖	๑,๙๐๐,๐๐๐	-	-	-	-	จำนวน ๑ เส้น	มีแสงสว่างสำหรับการเดินทางที่สะดวกและปลอดภัย	อบจ.ลำปาง
๖	ก่อสร้างระบบไฟฟ้าพลังงานแสงอาทิตย์ ถนนสายไปบ้านห้วยข่อย ตำบลวังเหนือ หมู่ที่ ๗	เพื่อให้ประชาชนเดินทางสะดวกและปลอดภัย	ก่อสร้างระบบไฟฟ้าพลังงานแสงอาทิตย์ ถนนสายไปบ้านห้วยข่อย ตำบลวังเหนือ หมู่ที่ ๗	๑,๙๐๐,๐๐๐	-	-	-	-	จำนวน ๑ เส้น	มีแสงสว่างสำหรับการเดินทางที่สะดวกและปลอดภัย	กองช่าง, อบจ.ลำปาง
๗	ก่อสร้างระบบไฟฟ้าพลังงานแสงอาทิตย์ หมู่ที่ ๙	เพื่อให้ประชาชนเดินทางสะดวกและปลอดภัย	ก่อสร้างระบบไฟฟ้าพลังงานแสงอาทิตย์ หมู่ที่ ๙	๑,๙๐๐,๐๐๐	-	-	-	-	จำนวน ๑ เส้น	มีแสงสว่างสำหรับการเดินทางที่สะดวกและปลอดภัย	กองช่าง, อบจ.ลำปาง
๘	ก่อสร้างระบบไฟฟ้าพลังงานแสงอาทิตย์ หมู่ที่ ๑๐ ถนนริมน้ำวังฝั่ง อบต.วังซ้าย	เพื่อให้ประชาชนเดินทางสะดวกและปลอดภัย	ก่อสร้างระบบไฟฟ้าพลังงานแสงอาทิตย์ หมู่ที่ ๑๐ ถนนริมน้ำวังฝั่ง อบต.วังซ้าย		-	-	-	๑,๙๐๐,๐๐๐	จำนวน ๑ เส้น	มีแสงสว่างสำหรับการเดินทางที่สะดวกและปลอดภัย	กองช่าง, อบจ.ลำปาง

ที่	โครงการ	วัตถุประสงค์	เป้าหมาย (ผลผลิตของ โครงการ)	งบประมาณ					ตัวชี้วัด (KPI)	ผลที่คาดว่าจะได้รับ	หน่วยงาน รับผิดชอบ หลัก
				๒๕๖๖	๒๕๖๗	๒๕๖๘	๒๕๖๙	๒๕๗๐			
๙	ก่อสร้างระบบไฟฟ้า พลังงานแสงอาทิตย์ หมู่ที่ ๑๐ ถนนสาย บ้านสบมา - บ้านป่า แฉม และถนนสาย สบมา - บ้านใหม่ หลายท่า	เพื่อให้ประชาชน เดินทางสะดวก และปลอดภัย	ก่อสร้างระบบไฟฟ้า พลังงานแสงอาทิตย์ หมู่ที่ ๑๐ ถนนสาย บ้านสบมา - บ้านป่า แฉม และถนนสาย สบมา - บ้านใหม่ หลายท่า	-	-	-	-	๑,๙๐๐,๐๐๐	จำนวน ๑ เส้น	มีแสงสว่าง สำหรับการ เดินทางที่ สะดวกและ ปลอดภัย	กองช่าง, อบจ.ลำปาง
รวม				๕,๗๐๐,๐๐๐	๒๐๐,๐๐๐	๓,๘๐๐,๐๐๐	๑,๙๐๐,๐๐๐	๓,๘๐๐,๐๐๐			

ส่วนที่ ๔

๓. สรุปผลการพัฒนาท้องถิ่นตามแผนพัฒนาท้องถิ่น (พ.ศ.๒๕๕๙ - ๒๕๖๓)

สรุปผลการดำเนินงานตามงบประมาณที่ได้รับ การเบิกจ่ายงบประมาณในปีงบประมาณ พ.ศ. ๒๕๕๙ - ๒๕๖๓

๑.๑ สรุปสถานการณ์การพัฒนา การตั้งงบประมาณ การเบิกจ่ายงบประมาณ

รายรับประจำปี พ.ศ.๒๕๕๙ - พ.ศ.๒๕๖๓

รายรับ	พ.ศ.๒๕๕๙		พ.ศ.๒๕๖๐		พ.ศ.๒๕๖๑		พ.ศ.๒๕๖๒		พ.ศ.๒๕๖๓	
	ประมาณการ	รับจริง	ประมาณการ	รับจริง	ประมาณการ	รับจริง	ประมาณการ	รับจริง	ประมาณการ	รับจริง
ภาษีอากร	๗๕,๐๐๐	๒๐๑,๖๑๙.๕๑	๗๕,๐๐๐	๒๔๕,๙๘๙.๒๒	๑๒๑,๐๐๐	๓๖๔,๕๕๗.๖๖	๑๒๑,๐๐๐	๔๒๐,๗๕๙.๙๓	๒๒๐,๓๐๐.๐๐	๑๓๙,๔๔๓.๕๔
ค่าธรรมเนียม ค่าปรับและใบอนุญาต	๑๘๑,๐๐๐	๑๙๑,๑๕๘.๘๐	๑๘๑,๐๐๐	๒๐๖,๘๑๘.๔๐	๑๘๒,๒๐๐	๓๓๓,๓๖๖.๒๐	๑๘๒,๒๐๐	๕๕,๑๑๙.๙๐	๘,๙๐๐.๐๐	๓๔,๖๖๙.๒๕
รายได้จากทรัพย์สิน	๒๑๐,๐๐๐	๒๒๔,๔๖๗.๐๖	๒๐๐,๐๐๐	๒๐๖,๑๐๕.๐๑	๒๑๕,๐๐๐	๒๕๒,๓๒๔.๖๗	๒๑๕,๐๐๐	๒๙๒,๒๓๘.๑๒	๒๒๐,๐๐๐.๐๐	๒๖๕,๐๐๕.๘๘
รายได้เบ็ดเตล็ด	๑๑๐,๑๐๐	๑๔,๐๙๐	๑๑๐,๑๐๐	๑๕,๐๖๐	๑๑๐,๕๐๐	๓,๙๓๐	๑๑๐,๕๐๐	๕,๐๔๐.๐๐	๘,๕๐๐.๐๐	๓,๔๓๐.๐๐
ภาษีจัดสรร	๑๓,๕๒๕,๙๐๐	๑๔,๘๑๖,๘๑๕.๗๑	๑๓,๕๒๓,๙๐๐	๑๔,๐๕๕,๗๖๑.๑๐	๑๓,๙๗๑,๓๐๐	๑๖,๖๘๙,๘๘๙.๙๖	๑๓,๙๗๑,๓๐๐	๑๖,๒๓๖,๔๕๘.๗๖	๑๖,๐๔๒,๓๐๐.๐๐	๑๕,๑๐๐,๔๗๔.๕๖
เงินอุดหนุน	๓,๙๐๐,๐๐๐	๕,๖๔๑,๕๗๙	๓,๙๐๐,๐๐๐	๑๕,๓๑๐,๗๘๒	๑๖,๔๐๐,๐๐๐	๑๕,๖๕๙,๖๖๒	๑๖,๔๐๐,๐๐๐	๑๗,๐๔๐,๘๑๖.๐๐	๑๖,๐๐๐,๐๐๐.๐๐	๑๗,๙๒๘,๑๐๖.๐๐
ประมาณการรายรับ	๑๘,๐๐๐,๐๐๐	๒๑,๐๘๙,๗๓๐.๐๘	๑๘,๐๐๐,๐๐๐	๓๐,๐๔๓,๕๑๕.๗๓	๓๑,๐๐๐,๐๐๐	๓๓,๐๐๓,๗๐๐.๔๙	๓๑,๐๐๐,๐๐๐	๓๔,๐๕๐,๔๓๒.๗๑	๓๒,๕๐๐,๐๐๐.๐๐	๓๓,๔๗๑,๑๒๙.๒๓
รวมเงินอุดหนุนรัฐบาล		๑๔,๐๕๙,๖๒๖.๖๐		๙๙,๓๔๘.๓๐		๙๙,๘๔๖.๖๐		๑,๐๑๒,๓๔๖.๖๐		๑๑๙,๕๓๘.๖๐
รวมรายรับทั้งสิ้น		๓๕,๑๔๙,๓๕๖.๖๘		๓๐,๑๔๓,๓๖๓.๐๓		๓๓,๑๐๓,๕๔๗.๐๙		๓๕,๐๖๒,๗๗๙.๓๑		๓๓,๕๙๐,๖๖๗.๘๓

รายจ่ายประจำปี พ.ศ. ๒๕๕๙ - ๒๕๖๓

รายรับ	พ.ศ.๒๕๕๙		พ.ศ.๒๕๖๐		พ.ศ.๒๕๖๑		พ.ศ.๒๕๖๒		พ.ศ.๒๕๖๓	
	ประมาณการ	จ่ายจริง	ประมาณการ	จ่ายจริง	ประมาณการ	จ่ายจริง	ประมาณการ	จ่ายจริง	ประมาณการ	จ่ายจริง
งบกลาง	๖๕๑,๓๖๐	๕๘๗,๗๙๖.๔๐	๙,๖๙,๘๘๐	๙,๖๒๓,๕๒๖.๔๐	๙,๙๘๙,๘๓๐	๙,๕๕๙,๐๓๒.๔๐	๑๐,๓๙๔,๙๑๐.๐๐	๑๐,๑๔๖,๓๑๐.๔๐	๑๑,๐๕๕,๗๔๐.๐๐	๑๐,๙๐๘,๐๒๘.๔๐
เงินเดือนฝ่ายการเมือง	๒,๕๗๑,๑๒๐	๒,๕๗๑,๑๒๐	๒,๕๗๑,๑๒๐	๒,๕๗๑,๑๒๐	๒,๔๙๐,๒๘๐	๒,๔๘๑,๐๓๖	๒,๕๖๖,๑๒๐.๐๐	๒,๔๘๔,๗๒๐.๐๐	๒,๕๗๑,๑๒๐.๐๐	๒,๔๘๔,๗๒๐.๐๐
เงินเดือนฝ่ายประจำ	๓,๗๕๙,๕๒๐	๓,๖๙๔,๒๖๘	๖,๕๐๖,๐๐๐	๕,๒๔๘,๕๑๙	๕,๙๘๗,๗๔๐	๕,๔๒๖,๙๕๘	๖,๙๗๘,๓๔๐.๐๐	๖,๗๔๔,๘๐๘.๐๐	๗,๙๕๓,๘๖๐.๐๐	๗,๕๔๔,๐๘๓.๘๐
ค่าตอบแทน	๕๒๗,๐๐๐	๔๖๕,๘๑๕	๗๓๓,๐๐๐	๕๒๒,๓๓๙	๙๑๕,๐๐๐	๘๒๔,๑๔๕	๙๘๗,๗๐๐.๐๐	๘๕๕,๙๙๖.๐๐	๑,๑๐๐,๓๐๐.๐๐	๙๒๕,๐๒๐.๐๐
ค่าใช้สอย	๒,๑๘๗,๐๐๐	๑,๖๒๓,๓๘๗	๒,๗๐๐,๐๐๐	๑,๗๖๖,๖๕๗.๙๖	๒,๕๘๐,๓๐๐	๑๗๓๐๓๐๐.๗๒	๒,๒๔๗,๗๑๐.๐๐	๒,๑๑๕,๘๙๗.๙๓	๒,๒๑๙,๐๔๐.๐๐	๑,๗๔๑,๐๗๙.๓๔
ค่าวัสดุ	๑,๕๘๕,๐๐๐	๑,๒๘๑,๕๒๒.๖๑	๑,๖๖๐,๐๐๐	๑,๒๘๗,๓๙๘.๒๖	๑,๔๔๒,๐๐๐	๑,๑๘๕,๘๐๖.๕๐	๑,๓๗๐,๓๐๐.๐๐	๑,๒๗๔,๘๕๕.๙๑	๑,๕๑๓,๐๐๐.๐๐	๑,๓๖๓,๖๕๔.๑๕
ค่าสาธารณูปโภค	๑๖๗,๐๐๐	๑๑๗,๔๑๒.๙๖	๑๙๘,๐๐๐	๑๒๕,๖๓๖.๔๒	๑๙๖,๐๐๐	๑๔๘,๖๖๗.๘๗	๒๐๗,๘๐๐.๐๐	๑๙๓,๗๗๐.๖๘	๒๗๕,๘๐๐.๐๐	๒๓๐,๗๓๔.๐๘
ค่าครุภัณฑ์	๑๒๖,๐๐๐	๑๒๔,๕๐๐	๓๐,๐๐๐	๒๘,๗๐๐	๑,๒๒๙,๖๐๐	๑,๑๒๖,๕๐๐	๕๙๐,๕๐๐.๐๐	๕๖๔,๗๗๐.๐๐	๓๖๙,๘๐๐.๐๐	๓๖๒,๒๐๐.๐๐
ค่าที่ดินและสิ่งก่อสร้าง	๔,๘๙๔,๐๐๐	๔,๘๖๔,๐๐๐	๕,๕๐๗,๐๐๐	๕,๔๙๕,๐๐๐	๔,๗๖๙,๒๕๐	๔,๖๕๕,๐๐๐	๔,๒๘๘,๐๐๐.๐๐	๔,๒๔๘,๐๙๙.๐๐	๔,๓๐๐,๗๐๐.๐๐	๔,๑๘๖,๑๗๐.๐๐
รายจ่ายอื่น	-	-	๑๘,๐๐๐	๑๘,๐๐๐	๒๐,๐๐๐	๑๘,๐๐๐	๒๐,๐๐๐.๐๐	๑๘,๐๐๐.๐๐	๒๐,๐๐๐.๐๐	๑๘,๐๐๐.๐๐
เงินอุดหนุน	๑,๕๓๒,๐๐๐	๑,๔๖๕,๘๔๔.๑๖	๑,๓๘๐,๐๐๐	๑,๓๒๐,๙๒๐	๑,๓๘๐,๐๐๐	๑,๓๑๒,๒๔๐	๑,๓๔๘,๖๒๐.๐๐	๑,๓๔๗,๖๘๐.๐๐	๑,๑๒๐,๖๔๐.๐๐	๑,๐๖๑,๘๘๐.๐๐
รายจ่ายตามประมาณการ	๑๘,๐๐๐,๐๐๐	๑๖,๗๗๑,๑๔๓.๑๓	๓๑,๐๐๐,๐๐๐	๒๗,๙๐๗,๘๑๗.๐๔	๓๑,๐๐๐,๐๐๐	๒๘,๕๐๖,๖๘๖.๔๙	๓๑,๐๐๐,๐๐๐.๐๐	๒๙,๙๙๘,๑๐๗.๙๒	๓๒,๕๐๐,๐๐๐.๐๐	๓๐,๘๒๕,๕๕๙.๗๗
รายจ่ายจากเงินอุดหนุนที่รัฐบาล		๑๔,๑๕๙,๖๒๖.๖๐		๙๙,๘๔๖.๖๐		๙๙,๘๔๖.๖๐		๑,๐๑๒,๓๔๖.๖๐		๑๑๙,๕๓๘.๖๐
รวมรายจ่าย		๓๐,๘๓๐,๗๖๙.๗๓		๒๘,๐๐๗,๖๖๓.๖๔		๒๘,๖๐๖,๖๘๖.๔๙		๓๑,๐๑๐,๔๕๔.๕๒		๓๐,๙๔๕,๑๐๘.๓๗
รายรับสูงกว่า(ต่ำกว่า)รายจ่าย		๔,๓๑๘,๕๘๖.๙๕		๒,๑๓๕,๖๙๘.๖๘		๔,๑๙๗,๐๑๔		๔,๐๕๒,๓๒๔.๗๙		๒,๖๔๕,๕๕๙.๔๖

๒.๑.๒ การประเมินผลการนำแผนพัฒนาท้องถิ่นไปปฏิบัติในเชิงปริมาณและเชิงคุณภาพ

เชิงปริมาณ

ยุทธศาสตร์	จำนวนโครงการที่ปรากฏอยู่ในแผน	จำนวนโครงการที่ได้ปฏิบัติ	คิดเป็นร้อยละ
๑.การพัฒนาโครงสร้างพื้นฐาน	๓๖	๓๖	๑๐๐
๒.การพัฒนาอนุรักษ์ทรัพยากรธรรมชาติและสิ่งแวดล้อม	๓	๒	๖๖.๖๖
๓.การพัฒนาสังคม	๓๕	๒๙	๘๒.๘๖
๔.การพัฒนาเศรษฐกิจ	๗	-	๐
๕.การพัฒนาการเมือง – การบริหาร	๑๕	๑๑	๗๓.๓๓
รวมทั้งสิ้น	๙๖	๗๘	๘๒.๒๑

เชิงคุณภาพ

แผนงาน/โครงการที่ได้ดำเนินการทั้งหมดในปีงบประมาณ ๒๕๕๙ นั้นสามารถสรุปผลการพัฒนาในด้านต่าง ๆ ได้ดังนี้

ด้านโครงสร้างพื้นฐาน

องค์การบริหารส่วนตำบลวังซ้าย ได้ปรับปรุงและก่อสร้างสาธารณูปโภคและสาธารณูปการ เพื่ออำนวยความสะดวกและความปลอดภัยแก่ประชาชน ไม่ว่าจะเป็นรางระบายน้ำ ป้องกันน้ำท่วม เช่น การก่อสร้างถนน การปรับปรุง บุกเบิกถนน การก่อสร้างท่อเหลี่ยม เป็นต้น

องค์การบริหารส่วนตำบลวังซ้าย ได้ดำเนินการแก้ไขปัญหาด้านแหล่งน้ำ เพื่อลดปัญหาการขาดแคลนน้ำในช่วงหน้าแล้ง ซึ่งเป็นปัญหาเร่งด่วนที่จะต้องดำเนินการโดยการขุดเจาะบ่อบาดาล ขุดสระน้ำ และจัดหาภาชนะรองรับน้ำ เป็นต้น

ด้านทรัพยากรธรรมชาติและสิ่งแวดล้อม

องค์การบริหารส่วนตำบลวังซ้าย ได้ดำเนินการในด้านทรัพยากรธรรมชาติ โดยการปลูกต้นไม้ สร้างจิตสำนึกให้กับประชาชนในการรักษาทรัพยากรธรรมชาติ บวชป่า เป็นต้น

ด้านสังคม

องค์การบริหารส่วนตำบลวังซ้าย ได้ดำเนินการพัฒนาสังคม ซึ่งสามารถแบ่งเป็นด้านต่าง ๆ ดังนี้

- **ด้านสาธารณสุข** มุ่งส่งเสริม สนับสนุน การบริการด้านสาธารณสุข ให้ครอบคลุมและทั่วถึง เช่น จัดซื้อวัคซีน, น้ำยา และสารเคมีต่าง ๆ อุดหนุนงบประมาณให้กับโรงพยาบาลส่งเสริมสุขภาพ ดำเนินกิจกรรมต่าง
- **ด้านการศึกษา** มุ่งส่งเสริมการจัดการศึกษาเพื่อพัฒนาความรู้ให้กับเด็กในชุมชน เช่น ศูนย์พัฒนาเด็กเล็กองค์การบริหารส่วนตำบลวังซ้าย อุดหนุนงบประมาณให้กับโรงเรียนในพื้นที่ตำบลวังซ้าย
- **ด้านศิลปวัฒนธรรมประเพณี** มุ่งส่งเสริม สนับสนุน ศิลปวัฒนธรรมประเพณีในท้องถิ่น เช่น การจัดงานประเพณีของแต่ละชุมชน และอำเภอ ส่งเสริมภูมิปัญญาท้องถิ่นในชุมชน
- **ด้านกีฬาและนันทนาการ** มุ่งส่งเสริมการจัดการแข่งขันกีฬาระดับต่าง ๆ เช่น การแข่งขันกีฬาระดับตำบล การแข่งขันกีฬาของนักเรียน ประชาชน บุคลากรขององค์การบริหารส่วนตำบลวังซ้าย ในการเข้าร่วมการแข่งขันระดับต่าง ๆ

- **ด้านส่งเสริมความเข้มแข็งแก่ชุมชน** มุ่งเน้นการแก้ไขปัญหายาเสพติดในชุมชนให้หมดไป เช่น โครงการรณรงค์และให้ความรู้แก่เยาวชนเกี่ยวกับยาเสพติด
- **ด้านการป้องกันและบรรเทาสาธารณภัย** มุ่งเน้นการป้องกันภัยต่าง ๆ ในชุมชน เช่น การฝึกอบรมอพพร. , การจัดซื้อและเปลี่ยนสารเคมีดับเพลิง เป็นต้น
- **ด้านสวัสดิการและสังคมสงเคราะห์** มุ่งเน้นให้ผู้พิการ ปัญญาอ่อน และผู้ด้อยโอกาสทางสังคม ได้มีโอกาสที่ดีขึ้น เช่น โครงการสงเคราะห์เบี้ยยังชีพผู้สูงอายุ ผู้พิการ สนับสนุนทุนการศึกษาให้กับบุตรผู้มีรายได้น้อย เป็นต้น
- **ด้านการรับรู้ข้อมูลข่าวสาร** มุ่งเน้นการให้ประชาชนได้รับรู้ข้อมูลข่าวสารที่ทันสมัย เช่น โครงการอินเทอร์เน็ตตำบล การให้บริการด้าน อพพร.

ด้านเศรษฐกิจ

องค์การบริหารส่วนตำบลวังซ้าย ได้ดำเนินการพัฒนาเศรษฐกิจในชุมชน โดยมุ่งพัฒนาอาชีพและเน้นการรวมกลุ่มเพื่อสร้างรายได้ เช่น การอุดหนุนงบประมาณให้กับกลุ่มอาชีพต่าง ๆ และการฝึกอบรมอาชีพให้กับประชาชนข้อมูลข่าวสารกับประชาชน

ด้านการเมืองการบริหาร

องค์การบริหารส่วนตำบลวังซ้าย ได้ดำเนินการในด้านการเมืองการบริหารที่มุ่งพัฒนาความรู้ความสามารถของบุคลากร การให้ประชาชนได้มีส่วนเกี่ยวข้องในการบริหารงานขององค์การบริหารส่วนตำบล และจัดหาวัสดุ อุปกรณ์ เครื่องมือเครื่องใช้ต่าง ๆ ที่ทันสมัยมาใช้เพื่อเพิ่มประสิทธิภาพในการทำงาน เช่น โครงการฝึกอบรม เพื่อเพิ่มความรู้ให้กับบุคลากร ประชาสัมพันธ์กิจกรรมของ อบต. เป็นต้น

๓. สรุปปัญหาอุปสรรคการดำเนินงานที่ผ่านมาและแนวทางการแก้ไข ปีงบประมาณ พ.ศ.๒๕๕๙ – ๒๕๖๑

ปัญหาและอุปสรรค

๑. ปัญหางบประมาณไม่เพียงพอในการดำเนินงานเมื่อเปรียบเทียบกับจำนวนโครงการในแผนพัฒนา
๒. ปัญหาความล่าช้าในการจัดสรรงบประมาณเงินอุดหนุนจากรัฐบาล ทำให้ไม่สามารถดำเนินการตามโครงการได้ทันที
๓. มีประชาชนบางส่วนไม่เข้าใจระบบการบริหารและการปฏิบัติหน้าที่ขององค์การบริหารส่วนตำบลวังซ้ายมีผลต่อการกำหนดแนวทางการพัฒนา
๔. ไม่มีความพร้อมในด้านเครื่องมือใช้เนื่องด้วยงบประมาณมีจำกัด

แนวทางแก้ไขปัญหา

๑. ทำความเข้าใจกับประชาชนในการประชุมประชาคม โดยให้ประชาชนเสนอโครงการที่จำเป็น
๒. ทำความเข้าใจและให้ความรู้กับประชาชนถึงระบบการทำงานต่าง ๆ ขององค์การบริหารส่วนตำบลวังซ้าย
๓. สรรหาเครื่องมือและอุปกรณ์ต่าง ๆ ที่ยังขาดแคลน โดยมีการตั้งงบประมาณเพื่อจัดซื้อจัดจ้าง

ภาคผนวก



ประกาศองค์การบริหารส่วนตำบลวังซ้าย
เรื่อง การใช้แผนพัฒนาท้องถิ่น (พ.ศ. ๒๕๖๖ - ๒๕๗๐)

เพื่อให้การปฏิบัติงานตามอำนาจหน้าที่ขององค์การบริหารส่วนตำบลวังซ้าย เป็นไปเพื่อประโยชน์สุขของประชาชน โดยใช้วิธีการบริหารกิจการบ้านเมืองที่ดีและได้คำนึงถึงการมีส่วนร่วมของประชาชนในการจัดทำแผนพัฒนาท้องถิ่นขององค์การบริหารส่วนตำบลวังซ้าย อาศัยอำนาจความในหมวด ๓ การจัดทำแผนพัฒนาท้องถิ่น ข้อ ๑๗ และข้อ ๑๘ หมวด ๕ การนำแผนพัฒนาท้องถิ่น ไปปฏิบัติ ข้อ ๒๔ และ ข้อ ๒๕ ของระเบียบกระทรวงมหาดไทยว่าด้วยการจัดทำแผนพัฒนาขององค์กรปกครองส่วนท้องถิ่น พ.ศ.๒๕๔๘ และแก้ไขเพิ่มเติมถึง (ฉบับที่ ๓) พ.ศ.๒๕๖๑ ประกอบกับหนังสือกระทรวงมหาดไทย ด่วนที่สุด มท.๐๘๑๐.๓/ว๗๔๖๗ ลงวันที่ ๑๔ ธันวาคม ๒๕๖๓ เรื่องแนวทางการจัดทำแผนพัฒนาขององค์กรปกครองส่วนท้องถิ่น(พ.ศ.๒๕๖๖-๒๕๗๐)

องค์การบริหารส่วนตำบลวังซ้าย จะใช้แผนพัฒนาท้องถิ่น (พ.ศ.๒๕๖๖ - ๒๕๗๐) เป็นกรอบในการจัดทำงบประมาณรายจ่ายประจำปี งบประมาณรายจ่ายเพิ่มเติม งบประมาณจากเงินสะสม งบประมาณตามแผนความต้องการของงบลงทุน เพื่อการพัฒนาองค์การบริหารส่วนตำบลวังซ้าย เงินอุดหนุนเฉพาะกิจ และงบประมาณเงินอุดหนุนให้แก่หน่วยงานอื่นรวมทั้งวางแนวทางเพื่อให้มีการปฏิบัติให้บรรลุวัตถุประสงค์ตามโครงการที่กำหนดไว้ในแผนพัฒนาท้องถิ่น (พ.ศ.๒๕๖๖ - ๒๕๗๐)

จึงประกาศมาให้ทราบโดยทั่วกัน

ประกาศ ณ วันที่ ๑๔ เดือน พฤษภาคม พ.ศ. ๒๕๖๔

(นางผ่องนภา คัดอ่าน)

นายกองค์การบริหารส่วนตำบลวังซ้าย

